
RELATÓRIO

BOI PIRATA:

a pecuária ilegal
na Terra Indígena
Apyterewa



MPF

Ministério Público Federal
Procuradoria da República no Pará

Procurador-Chefe

Felipe de Moura Palha e Silva

Grupo de Apoio ao Núcleo Povos da Floresta do Campo e das Águas (GaPovos)

Felipe de Moura Palha e Silva (coordenador)

Thais Santi Cardoso da Silva

Nathália Mariel Ferreira de Souza Pereira

Equipe técnica GaPovos

Rodrigo Magalhães de Oliveira

Assessoria de Pesquisa e Análise Descentralizada (Asspad-PA)

Adriano Augusto Lanna de Oliveira (coordenador)

André Ichihara Beviláqua (pesquisador-chefe)

Equipe técnica Asspad-PA

André Ichihara Beviláqua

SUMÁRIO

Introdução.....	5
Metodologia.....	7
Dados gerais.....	13
Estrutura.....	14
O destino dos bovinos da Terra Indígena Apyterewa.....	17
1. Faz 4 Irmãos.....	17
2. Faz Canaã.....	19
3. Faz Filadélfia.....	20
4. Faz Oliveira.....	21
5. Faz Pé da Serra.....	22
6. Faz Pontal Nova Vida.....	23
7. Faz Sol Nascente.....	24
8. Fazenda 02 Irmãos.....	26
9. Fazenda 3 Irmãos.....	27
10. Fazenda Alto Alegre.....	28
11. Fazenda Ana Sofia.....	29
12. Fazenda Brilho da Lua.....	30
13. Fazenda Canaã.....	31
14. Fazenda Cedro.....	32
15. Fazenda Chegada.....	33
16. Fazenda Degredo.....	34
17. Fazenda Dois Irmãos.....	35
18. Fazenda Estrela de Fogo I.....	36
19. Fazenda Felicidade (15073004316).....	38
20. Fazenda Felicidade (15073007592).....	39
21. Fazenda Filadélfia.....	40
22. Fazenda Lucélia.....	41
23. Fazenda Marruá.....	43
24. Fazenda Onda Verde.....	44
25. Fazenda Pai e Filho.....	45
26. Fazenda Paraíso/Sítio Paraíso 03.....	46
27. Fazenda Progresso.....	48
28. Fazenda Recanto de Sossego.....	50
29. Fazenda Rodeio I.....	51
30. Fazenda Rodeio II.....	53
31. Fazenda Santa Luzia.....	54
32. Fazenda Santo Expedito.....	55
33. Fazenda São José.....	56
34. Fazenda Sapucaia.....	58

35. Fazenda Serra Azul.....	59
36. Fazenda Sertãozinho.....	60
37. Fazenda Tramelão.....	61
38. Fazenda União.....	62
39. Fazenda Vida Nova.....	63
40. Fazenda Vitória.....	64
41. Marciano de Oliveira Costa.....	65
42. Sítio 2 Irmãos.....	66
43. Sítio 7 Corações.....	68
44. Sítio Água Limpa.....	69
45. Sítio Águas Claras.....	70
46. Sítio Beira Rio.....	71
47. Sítio Boa Esperança (15073003585).....	72
48. Sítio Boa Esperança (15073002467).....	73
49. Sítio Boa Esperança (15073002106).....	74
50. Sítio Boa Esperança (15073001876).....	75
51. Sítio Boa Sorte (15073002581).....	76
52. Sítio Boa Sorte (15073002413).....	77
53. Sítio Boa Sorte (15073002572).....	78
54. Sítio Boa Sorte Vale do Sonho.....	79
55. Sítio Boa Vista.....	80
56. Sítio Bom Jesus.....	81
57. Sítio Bom Sossego.....	82
58. Sítio Cajá Najá.....	83
59. Sítio Canaã.....	84
60. Sítio Capanema.....	85
61. Sítio Cipó Cortado.....	87
62. Sítio Deus é Bom.....	88
63. Sítio Dois Amigos.....	89
64. Sítio E Mauze.....	90
65. Sítio Eloim.....	91
66. Sítio Esperança da Vida.....	92
67. Sítio Havaí.....	93
68. Sítio Ipanema.....	94
69. Sítio Julia.....	96
70. Sítio Monte Verde.....	97
71. Sítio Montes Claros.....	98
72. Sítio Morro Agudo.....	102
73. Sítio Neves.....	103
74. Sítio Nossa Senhora de Fátima.....	105
75. Sítio Novo Planalto.....	106
76. Sítio Oliveira.....	107

77. Sítio Pai e Filho.....	108
78. Sítio Pé de Morro.....	109
79. Sítio Pé do Morro.....	110
80. Sítio Santa Tereza.....	111
81. Sítio São Cristóvão.....	112
82. Sítio Terra Boa.....	113
83. Sítio Toca do Coelho.....	114
84. Sítio Traíras.....	115
85. Sítio Vale do Amanhecer.....	116
86. Sítio Vale do São Francisco.....	117



Introdução

A Terra Indígena Apyterewa é ocupada tradicionalmente pelo povo indígena Parakanã e foi homologada em 2007 (Decreto s/n, de 19 de abril de 2007), com uma superfície de 773 mil hectares. Localizada no município de São Félix do Xingu, no estado do Pará, é a terra indígena com maior desmatamento acumulado da Amazônia, com 101.310,75 hectares de floresta derrubada, o que corresponde a 13,10% de sua área. A Apyterewa também foi a terra indígena com maior avanço do desmatamento nos dois últimos anos (2021-2022).

Desmatamento anual na Terra Indígena Apyterewa (em hectare)

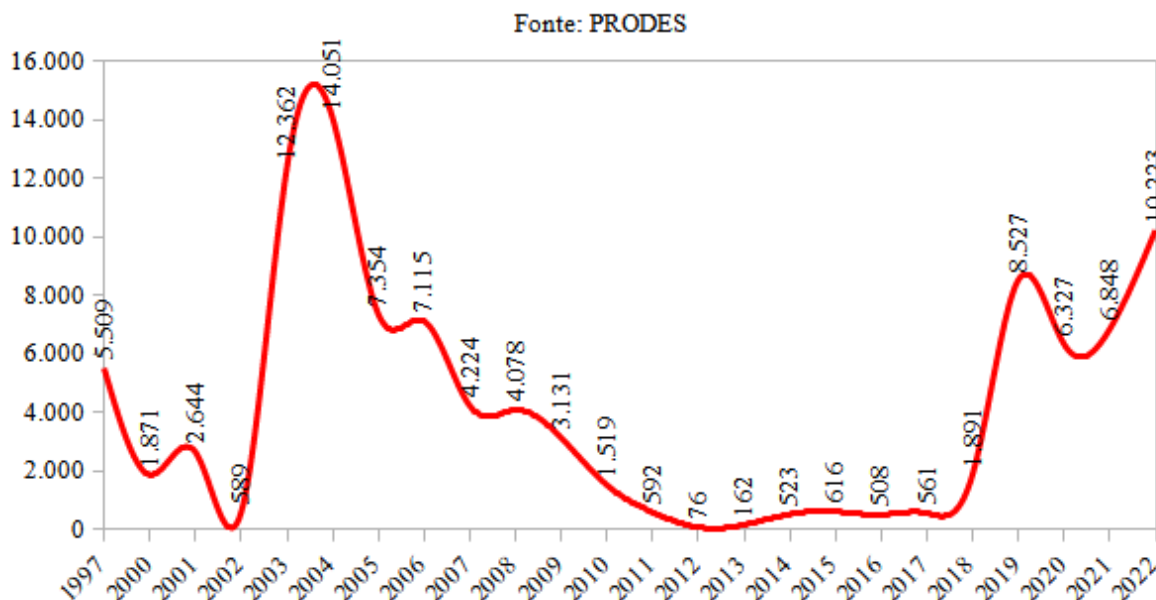


Gráfico 1. Desmatamento anual na Terra Indígena Apyterewa. Fonte: PRODES.

A evolução do desmatamento está diretamente relacionada à grilagem de terras e à pecuária extensiva. Houve um recrudescimento das invasões e da derrubada de florestas a partir de 2018, após a desintrusão ter sido paralisada de forma injustificada. Conforme dados do MapBiomas, a Apyterewa apresenta 91 mil hectares de uso consolidado, com conversão de áreas florestadas em pastagem.

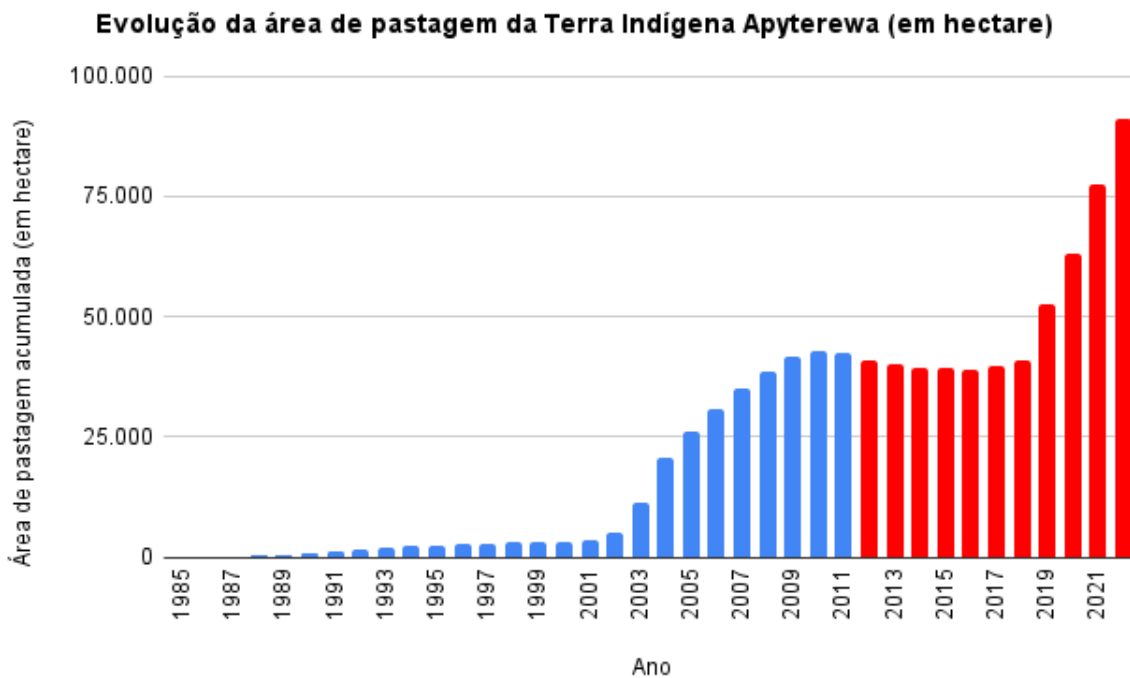


Gráfico 2. Evolução da área de pasto na Terra Indígena Apyterewa. Fonte: MapBiomias.

Atualmente, há 60 mil bovinos sendo criados/engordados ilegalmente na Apyterewa, segundo estimativa do Instituto Brasileiro de Meio Ambiente e Recursos Naturais Renováveis (Ibama) e da Agência de Defesa Agropecuária do estado do Pará (Adepará)¹. O Supremo Tribunal Federal determinou recentemente que a União adotasse providências para remover o gado da Terra Indígena Apyterewa².

A investigação da movimentação destes bovinos é fundamental para descapitalizar e dissuadir os grupos responsáveis pela grilagem e pelo desmatamento, constituindo uma importante estratégia de proteção territorial. O presente relatório *Boi pirata: a pecuária ilegal na Terra Indígena Apyterewa* tem por objetivo apresentar os resultados da análise de bases de dados relativas à cadeia de produção e de comercialização dos gados bovinos ilegalmente criados e/ou engordados na Apyterewa.

¹ Fonte: Ação Civil Pública nº. 1001948-11.2023.4.01.3905.

² Decisão monocrática proferida pelo Ministro Luís Roberto Barroso nos autos da Arguição de Descumprimento de Preceito Fundamental nº. 706, em 26 de junho de 2023.

Metodologia

De partida, foi feito *download* do *shapefile* de todas as fazendas registradas pela Adepará nos limites do município de São Félix do Xingu/PA, através do portal do Sistema de Integração da Agropecuária (Siapec 3.1). O *shapefile* foi agregado como camada no *GeoRadat* e foi aplicado filtro de camada, para identificar apenas os registros sobrepostos à Terra Indígena Apyterewa (interseção), chegando-se ao número de cento e setenta e sete fazendas registradas:

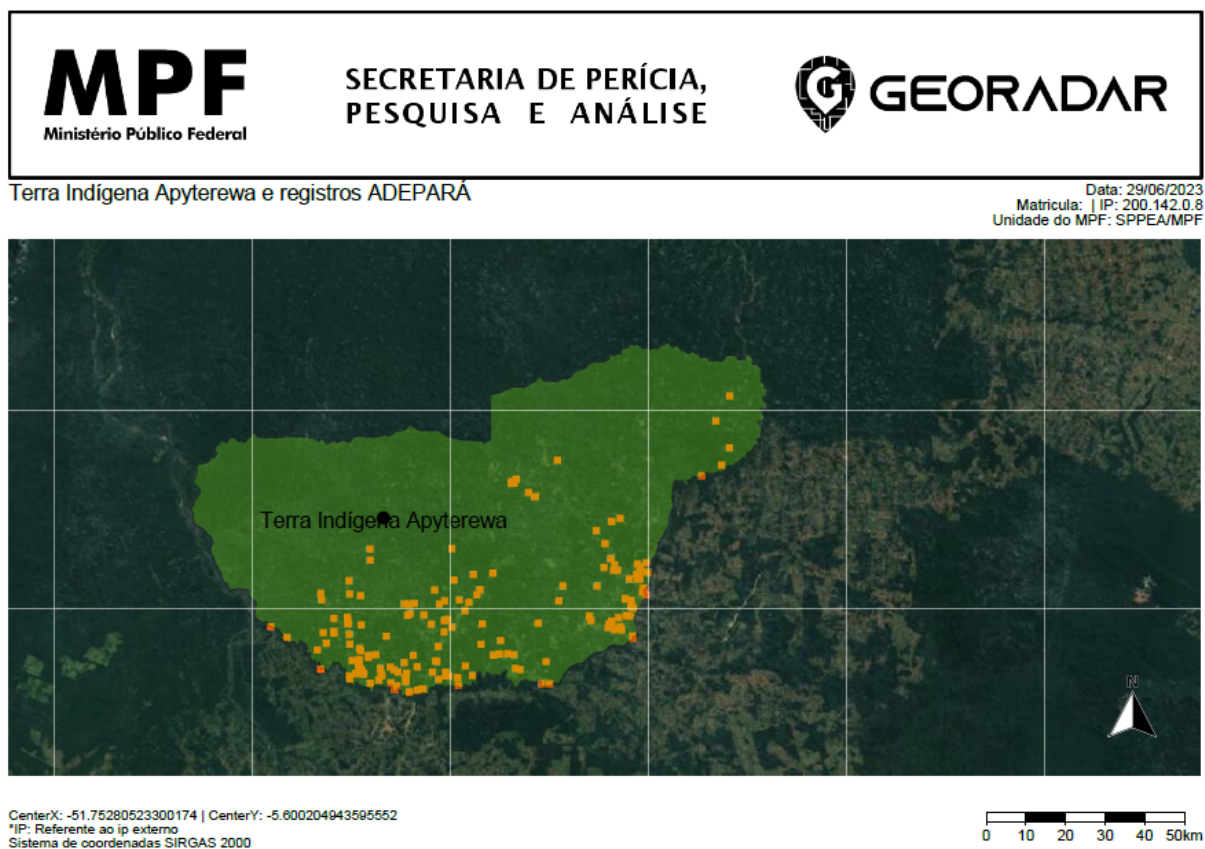


Figura 2. Registros de imóveis rurais sobrepostos à Terra Indígena Apyterewa.
Fonte: elaboração própria a partir de bases da Adepará/Siapec 3.1 e Funai.

Foi gerada a tabela de atributos correspondente a estes imóveis rurais, contendo as seguintes informações:

- Coordenada geográfica do imóvel rural, em grau, minuto e segundo (DMS);
- Código individualizador do imóvel rural {CODPROP};
- Nome do imóvel rural {NOMEPROP};

- Nome do produtor responsável pelo imóvel rural {PRODUTOR};
- Código individualizador do produtor {CODPROD};

Abaixo, todos imóveis rurais registrados pela Adepará na Apyterewa:

	CODPROP	NOMEPROP
1	15073007720	Agrocampo II
2	15073002317	Chac Capanema
3	15073001999	Chácara Nova Esperança
4	15073002676	Chácara Rei Da Mata
5	15073008156	Estância Brasil
6	15073009050	Faz 4 Irmãos
7	15073002054	Faz Bom Jesus
8	15073008778	Faz Canaã
9	15073002156	Faz Cigana
10	15073002102	Faz Conquista
11	15073000941	Faz Esperança
12	15073002116	Faz Filadélfia
13	15073002123	Faz Flor Da Mata
14	15073001948	Faz Nova Esperanca
15	15073002105	Faz Oliveira
16	15073000692	Faz Pai E Filho
17	15073002314	Faz Pé da Serra
18	15073001836	Faz Pontal Nova Vida
19	15073002134	Faz Rancho Lorena
20	15073002137	Faz Sol Nascente
21	15073002316	Faz Sta Izabel
22	15073001619	Faz. 4 M
23	15073002461	Faz. J C
24	15073002455	Faz. Vale Do Sonho
25	15073002115	Fazenda Degredo
26	15073003488	Fazenda 02 Irmãos
27	15073001197	Fazenda 3 Irmãos
28	15073003711	Fazenda Alto Alegre
29	15073002161	Fazenda Ana Sofia
30	15073002903	Fazenda Barra do Dia
31	15073002163	Fazenda Benção de Deus
32	15073002574	Fazenda Boa Esperanca
33	15073002177	Fazenda Boa Vista
34	15073003084	Fazenda Brilho Da Lua
35	15073003505	Fazenda Canaã
36	15073002081	Fazenda Cardoso

37	15073009966	Fazenda Cedro
38	15073001437	Fazenda Chegada
39	15073003518	Fazenda Dois Irmãos
40	15073001004	Fazenda Estrela De Fogo I
41	15073002911	Fazenda Estrela Do Norte
42	15073004316	Fazenda Felicidade
43	15073007592	Fazenda Felicidade
44	15073007740	Fazenda Filadélfia
45	15073002726	Fazenda Gaivota
46	15073005366	Fazenda Lucélia
47	15073002872	Fazenda Luna
48	15073002179	Fazenda Manufla
49	15073008625	Fazenda Maranhata
50	15073008591	Fazenda Marruá
51	15073002516	Fazenda Nossa Senhora De Aparecida
52	15073002458	Fazenda Dois Irmãos
53	15073001364	Fazenda Onda Verde
54	15073003245	Fazenda Pai E Filho
55	15073003203	Fazenda Paraíso
56	15073008162	Fazenda Pinheiro
57	15073004483	Fazenda Progresso
58	15073008645	Fazenda Rancho Fundo
59	15073008627	Fazenda Recanto
60	15073000199	Fazenda Recanto de Sossego
61	15073000426	Fazenda Recanto do Rio
62	15073006412	Fazenda Rodeio I
63	15073006414	Fazenda Rodeio II
64	15073002457	Fazenda Santa Clara
65	15073007670	Fazenda Santa Luzia
66	15073001433	Fazenda Santa Luzia
67	15073007792	Fazenda Santo Expedito
68	15073002577	Fazenda São Benedito
69	15073001396	Fazenda São José
70	15073003214	Fazenda Sapucaia
71	15073009900	Fazenda Serra Azul
72	15073007556	Fazenda Sertãozinho
73	15073000890	Fazenda Tianguá
74	15073003707	Fazenda Tramelão
75	15073002568	Fazenda Triunfo
76	15073007698	Fazenda União
77	15073007832	Fazenda Uruanã
78	15073008194	Fazenda Vão da Serra
79	15073001804	Fazenda Vida Nova

80	15073008445	Fazenda Vitória
81	15073000722	Fazenda Vitória
82	15073008180	Marciano de Oliveira Costa
83	15073002762	Osmar Ribeiro de Freitas
84	15073002082	Rancho Brasil
85	15073008170	Sítio 2 Irmão
86	15073001369	Sítio 2 Irmãos
87	15073002687	Sítio 3 Corações
88	15073002167	Sítio 7 Corações
89	15073002682	Sítio Açaizal
90	15073002162	Sítio Água Fria
91	15073001480	Sítio Água Limpa
92	15073002725	Sítio Águas Claras
93	15073002724	Sítio Águas Lindas
94	15073006650	Sítio Beira Rio
95	15073008196	Sítio Bela Vista
96	15073002159	Sítio Boa Esperança
97	15073002467	Sítio Boa Esperança
98	15073002106	Sítio Boa Esperança
99	15073002110	Sítio Boa Esperança
100	15073001876	Sítio Boa Esperança
101	15073003585	Sítio Boa Esperança
102	15073000901	Sítio Boa Fé
103	15073002580	Sítio Boa Sorte
104	15073001778	Sítio Boa Sorte
105	15073002581	Sítio Boa Sorte
106	15073002413	Sítio Boa Sorte
107	15073001283	Sítio Boa Sorte
108	15073002572	Sítio Boa Sorte
109	15073002113	Sítio Boa Sorte Vale do Sonho
110	15073002147	Sítio Boa Vista
111	15073001871	Sítio Boa Vista
112	15073008154	Sítio Bom Jesus
113	15073002485	Sítio Bom Jesus
114	15073002704	Sítio Bom Jesus
115	15073002913	Sítio Bom Sossego
116	15073002411	Sítio Boqueirao Alegre
117	15073008214	Sítio Cacau
118	15073000949	Sítio Cajá Naja
119	15073004003	Sítio Canaã
120	15073006552	Sítio Capanema
121	15073002454	Sítio Carol
122	15073002427	Sítio Central

123	15073002477	Sítio Cipó Cortado
124	15073002173	Sítio Cobra da Natureza
125	15073001780	Sítio Deus É Bom
126	15073002104	Sítio Deus É Maior
127	15073002760	Sítio Dois Amigos
128	15073002014	Sítio Dois Amigos
129	15073002484	Sítio Dois Irmaos
130	15073002720	Sítio E Mauze
131	15073002435	Sítio Eloim
132	15073002157	Sítio Esperança da Vida
133	15073002456	Sítio Flor da Mata
134	15073001647	Sítio Havaí
135	15073000435	Sítio Ipanema
136	15073002686	Sítio Jaguará
137	15073002786	Sítio Jesus é Meu Caminho
138	15073002813	Sítio Julia
139	15073007726	Sítio Magela
140	15073002118	Sítio Monte Alegre
141	15073002576	Sítio Monte Verde
142	15073005008	Sítio Montes Claros
143	15073007826	Sítio Morro Agudo
144	15073002652	Sítio Mutum
145	15073006510	Sítio Neves
146	15073002321	Sítio Nossa Senhora Aparecida
147	15073006978	Sítio Nossa Senhora de Fátima
148	15073000964	Sítio Nova Esperança
149	15073001818	Sítio Novo
150	15073001798	Sítio Novo Planalto
151	15073002108	Sítio Oliveira
152	15073006382	Sítio Oliveira
153	15073002143	Sítio Pai e Filho
154	15073002723	Sítio Paraíso
155	15073002320	Sítio Pau Preto
156	15073004399	Sítio Pé de Morro
157	15073002721	Sítio Pé do Morro
158	15073008188	Sítio Por do Sol
159	15073002759	Sítio Presente do Amigo
160	15073002414	Sítio Santa Clara
161	15073001840	Sítio Santa Luzia
162	15073006784	Sítio Santa Tereza
163	15073007870	Sítio Sao Cristovao
164	15073002135	Sítio Sao Francisco
165	15073002675	Sítio Sao Raimundo

166	15073002757	Sítio Sencao De Deus
167	15073002504	Sítio Sol Nascente
168	15073002453	Sítio Teca Verde
169	15073002120	Sítio Terra Boa
170	15073005967	Sítio Toca do Coelho
171	15073001284	Sítio Traíras
172	15073001995	Sítio Uniao
173	15073002869	Sítio Vale da Serra
174	15073006157	Sítio Vale do Amanhecer
175	15073000959	Sítio Vale do São Francisco
176	15073000888	Sítio Vida Nova
177	15073002275	Vic 16

Todos estes registros foram abertos posteriormente à homologação da terra indígena. Ainda que a principal atribuição da Adepará seja o monitoramento e o controle sanitário dos rebanhos, é grave que a agência tenha admitido a abertura de registros na terra indígena, formalizando áreas que foram ocupadas ilegalmente.

Em seguida, foi utilizado o *software Pentaho Data Integration 9.2* para identificar, na base de dados de Guias de Trânsito Animal (GTA) do Siapec 3.1, todas as GTAs emitidas entre 01/01/2012 e 31/12/2022 que tiveram como origem os imóveis rurais registrados na Apyterewa. A identificação foi feita a partir do número individualizador dos imóveis (COD_PROPRIEDADE). As Guias de Trânsito Animal possuem como atributos principais:

- Origem {CODPROP, NOMEPROP, NOMEPROD};
- Destino {CODPROP, NOMEPROP, NOMEPROD};
- Número individualizador da guia;
- Data de emissão da guia;
- Usuário emissor da guia {NOME, CPF};
- Faixa etária dos animais;
- Total de animais;
- Finalidade do transporte (engorda, abate...);

Desta forma, foi possível identificar o destino dos bovinos ilegalmente engordados na Terra Indígena Apyterewa.

Dados gerais

Com base na metodologia descrita, constatou-se que 86 fazendas registradas na Terra Indígena Apyterewa emitiram, entre 01/01/2012 e 31/12/2022, o total de 1.095 GTAs para a movimentação de 48.837 bovinos destinados a 414 imóveis rurais. Neste universo, também se identificou a movimentação de 678 bovinos diretamente para abate, entre 2012 e 2019. Foi feita uma dupla checagem das GTAs emitidas a partir de consulta às Fichas Sanitárias de cada uma das fazendas.

Considerando apenas a movimentação para fazendas localizadas fora da terra indígena, tem-se o total de 47.265 bovinos remetidos no período de dez anos:

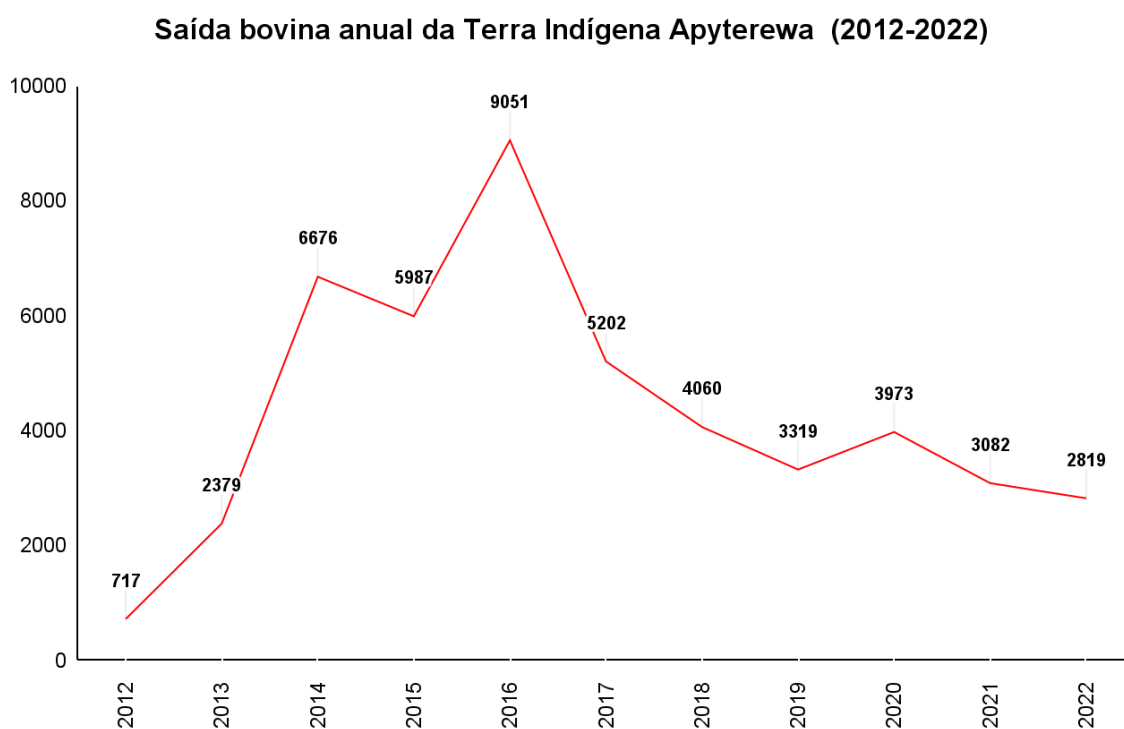


Gráfico 3. Saída bovina anual da Terra Indígena Apyterewa (2012-2022).
Elaboração própria a partir de dados da Adepará e Fundação Nacional dos Povos Indígenas.

Os dados reforçam a urgência de implantar o monitoramento individualizado dos bovinos e o controle de fornecedores indiretos dos frigoríficos. A ausência desse controle, por um lado, fomenta a violação aos direitos humanos dos Parakanã

e impulsiona o avanço do desmatamento ilegal; por outro, coloca em xeque a própria sustentabilidade e a legalidade da cadeia da pecuária no estado do Pará.

Estrutura

Os resultados da análise serão apresentados de forma individualizada para cada um dos 86 imóveis rurais registrados na Apyterewa, em ordem alfabética. Os dados são organizados em duas tabelas. A primeira contém a ficha técnica do imóvel. As informações utilizadas estão disponíveis em diferentes bases de dados e foram organizadas conforme *template* abaixo:

Tabela 01. Ficha técnica.

Nome:	{NOME_DA_FAZENDA}		
Código:	{CÓDIGO_INDIVIDUALIZADOR_DA_FAZENDA}		
Área (hectares):	{SUPERFÍCIE_IMÓVEL_ADEPARÁ}		
CAR:	{CÓDIGO_RECIBO_CADASTRO_AMBIENTAL_RURAL_SEMAS_PA}		
Localização:	Latitude:	{LATITUDE}	Longitude: {LONGITUDE}
Produtor:	{NOME_PRODUTOR}	CPF:	{CPF}
Código:	{CÓDIGO_INDIVIDUALIZADOR_DO_PRODUTOR}		
Arrendatário:	{NOME_ARRENDATÁRIO}	Código:	{CÓD_INDIVIDUALIZADOR}
Classificação da ocupação:	{CADASTRO_FUNDIÁRIO_FUNAI}		
Autos de Infração ou Termos de Embargo:	{BASE_IBAMA}		
Processos judiciais:	{INFRAÇÕES_AMBIENTAIS_E_TRABALHISTAS_PJE_TRF1}		
Imóveis rurais fora (triangulação):	{FAZENDA_FORA_ADEPARÁ}		
	{CAR_SEMAS_PA}		

Os dados gerais sobre os imóveis foram extraídos das fichas sanitárias do Siapec/Adepará, assim como do Cadastro Ambiental Rural (CAR), da Secretaria de Meio Ambiente e Sustentabilidade do Estado do Pará (Semas/PA).

A classificação da ocupação consta no resultado da análise da comissão de benfeitorias da Fundação Nacional dos Povos Indígenas (Funai), publicada através

da Resolução/FUNAI nº. 220/2011, que à época classificou todas ocupações não indígenas presentes na Terra Indígena Apyterewa como ocupações de boa ou de má fé, para fins de pagamento pelas benfeitorias indenizáveis.

Em geral, são classificadas como de boa fé as ocupações anteriores à definição do perímetro da terra indígena; e de má fé as ocupações posteriores, em sintonia com o artigo 1.201 do Código Civil. Caso a ocupação do “produtor” - nomenclatura utilizada pela Adepará - vinculado à fazenda tenha sido cadastrada pela Funai, são inseridas as seguintes informações: se a ocupação é de boa fé ou de má fé, o artigo da Resolução/FUNAI nº. 220/2011 onde consta a classificação e o número do laudo de vistoria correspondente. São classificados como invasores os “produtores” que não tenham sido cadastrados pela Funai, ou seja, que entraram na terra indígena posteriormente ao cadastro fundiário, logo à homologação. A classificação em nada altera o caráter inconstitucional e ilegal em si da comercialização dos bovinos criados/engordados em terra indígena.

A maior parte dos ocupantes de boa fé foram indenizados pela Funai, por via administrativa ou judicial, e por isso não poderiam permanecer na terra indígena. Também há ocupantes que retornaram para a terra indígena depois de assentados no Projeto de Assentamento Belauto, criado pelo Instituto Nacional de Colonização e Reforma Agrária (Incra) para receber as famílias com perfil de reforma agrária que fossem retiradas da Apyterewa.

Consta na tabela a indicação de eventuais autos de infração e termos de embargos que tenham sido lavrados pelo Ibama contra o ocupante/invasor, entre 2020 e 2022, assim como referência a processos judiciais relativos a infrações ambientais ou trabalhistas, que estejam em tramitação em primeira ou segunda instância do Tribunal Regional Federal da 1ª Região.

Por fim, nos casos em que o ocupante/invasor também detenha fazenda(s) fora da terra indígena, a tabela registra se houve triangulação entre os imóveis, isto é, se houve circulação de bovinos entre as fazendas de dentro e de fora da terra indígena. É apontado o nome, o código individualizador e o CAR da fazenda localizada fora da terra indígena com a qual foi feita a triangulação. A identificação da múltipla “propriedade” foi feita em consulta ao Siapec a partir do “código

individualizador do produtor”, para acessar a relação de imóveis aos quais o ocupante/invasor está vinculado, seja como “proprietário” ou como arrendatário.

A triangulação também ocorre nas hipóteses em que as remessas de bovinos não são feitas diretamente, mas com a utilização de uma fazenda intermediária, em nome de terceira pessoa. Por exemplo, um ocupante é detentor da fazenda A (dentro) e da fazenda B (fora). Foram identificadas GTAs movimentando bovinos da fazenda A para a fazenda C, registrada em nome de terceira pessoa, e posteriormente da fazenda C para a fazenda B, essa em nome do ocupante. Esses casos também são registrados na tabela.

Em seguida, há uma segunda tabela na qual são apresentadas, em ordem cronológica, todas as GTAs com origem no imóvel rural em questão, entre 01/01/2012 e 31/12/2022, com os seguintes atributos: número individualizador da GTA, data de emissão, total de bovinos movimentados, nome e código individualizador da fazenda rural de destino.

Tabela 02. Guias de Trânsito Animal emitidas (2012-2022).

GTA	Emissão	Bovinos	Imóvel rural de destino	Código de destino
{NÚMERO_GTA_1}	{DATA_GTA_1}	{TOTAL_GTA_1}	{FAZENDA_DESTINO_GTA_1}	{CÓD_FAZENDA_DESTINO}
{NÚMERO_GTA_2}	{DATA_GTA_2}	{TOTAL_GTA_2}	{FAZENDA_DESTINO_GTA_2}	{CÓD_FAZENDA_DESTINO}
{NÚMERO_GTA_3}	{DATA_GTA_3}	{TOTAL_GTA_3}	{FAZENDA_DESTINO_GTA_3}	{CÓD_FAZENDA_DESTINO}
{NÚMERO_GTA_4}	{DATA_GTA_4}	{TOTAL_GTA_4}	{FAZENDA_DESTINO_GTA_4}	{CÓD_FAZENDA_DESTINO}
Total		{SOMA_BOVINOS}		

A linha destacada em vermelho refere-se à GTA que registrou a triangulação direta de bovinos entre as fazendas do ocupante/invasor em questão.

O destino dos bovinos da Terra Indígena Apyterewa

1. Faz 4 Irmãos

Tabela 01. Ficha técnica.

Nome:	Faz 4 Irmãos			
Código:	15073009050			
Área (hectares):	52,42			
Localização:	Latitude:	5°31'52,86"	Longitude:	51°31'49,35"
Produtor:	[REDACTED]		CPF:	[REDACTED]
Código:	[REDACTED]			
Classificação da ocupação:	[REDACTED]			

Tabela 02. Guias de Trânsito Animal emitidas (2012-2022).

GTA	Emissão	Bovinos	Imóvel rural de destino	Código de destino
847382-E	16/02/2016	4	Sítio Das Oliveira 2	15073008894
847398-E	16/02/2016	3	Fazenda Flor Da Mata 3	15073007776
847411-E	16/02/2016	4	Fazenda Dois Irmão	15073002049
858913-E	22/02/2016	1	Fazenda Dois Irmão	15073002049
127788-Z	28/07/2016	1	Sítio Boa Esperança	15073001245
127792-Z	28/07/2016	2	Fazenda 3 Irmãos	15073006802
239911-Z	13/10/2016	2	Sítio Caracol	15073006448
352564-Z	20/12/2016	3	Sítio Talismã	15073008952
441586-Z	20/02/2017	4	Faz Tibé	15073006361
825752-Z	09/10/2017	3	Fazenda Sinhá Moça	15073004750
958022-Z	02/01/2018	6	Sítio Alegre	15073002276
958044-Z	02/01/2018	2	Faz Planalto	15073009410
123207-J	13/04/2018	2	Faz Planalto	15073009410
123332-J	13/04/2018	1	Sítio Prosperidade	15073009056
295247-J	24/07/2018	3	Sítio Alto Bonito	15073008017
333624-J	16/08/2018	3	Sítio Itaporã	15073008988
506334-J	23/11/2018	1	Fazenda Pa Sudoeste	15073006829
578019-J	11/01/2019	1	Fazenda Pa Sudoeste	15073006829
692646-J	22/03/2019	2	Sítio Curral Preto	15073002048
692726-J	22/03/2019	6	Sítio Itaporã	15073008988
843534-J	26/06/2019	3	Sítio Nossa Senhora Aparecida	15073008892
15156-K	10/10/2019	2	Fazenda Planalto	15073001887

15177-K	10/10/2019	4	Sítio Coqueiro	15073009548
15376-K	10/10/2019	2	Sítio Beija Flor	15073009736
151408-K	13/01/2020	12	Sítio Santa Fé	15073002335
410399-K	22/07/2020	10	Sítio Santa Fé	15073002335
410309-K	22/07/2020	1	Sítio Alto Alegre	15073009038
541214-K	14/10/2020	4	Fazenda Santa Barbara 1 e 2	15073004616
706450-K	05/02/2021	12	Fazenda Dois Irmãos	15073002049
949939-K	06/07/2021	14	Fazenda Vaca Baia II	15073006957
226656-L	10/01/2022	2	Sítio Pantera	15073009398
226639-L	10/01/2022	5	Sítio Bons Planos	15073006112
502754-L	04/07/2022	10	Agropecuária Guaporé	15073006331
502728-L	04/07/2022	5	Fazenda Dois Irmãos	15073002049
597672-L	01/09/2022	3	Sítio Bons Planos	15073006112
Total		143		



2. Faz Canaã

Tabela 01. Ficha técnica.

Nome:	Faz Canaã			
Código:	15073008778			
Área (hectares):	0,002			
Localização:	Latitude:	5°45'51,53"	Longitude:	51°40'12,34"
Produtor:	██████████		CPF:	██████████
Código:	██████████			
Classificação da ocupação:	██████████			
Autos de Infração ou Termos de Embargo:	██████████			
Processos judiciais:	██████████			

Tabela 02. Guias de Trânsito Animal emitidas (2012-2022).

GTA	Emissão	Bovinos	Imóvel rural de destino	Código de destino
241061-J	25/06/2018	20	Fazenda Mundo Novo	15080842074
241013-J	25/06/2018	51	Fazenda Dois Irmãos	15073003518
421796-K	30/07/2020	61	Fazenda Serra Dourada	15054370640
421785-K	30/07/2020	8	Fazenda Serra Dourada	15054370640
421770-K	30/07/2020	33	Fazenda Honda	15073007376
800185-K	09/04/2021	20	Sítio Novo Planalto	15073001798
Total		193		

3. Faz Filadélfia

Tabela 01. Ficha técnica.

Nome:	Faz Filadélfia		
Código:	15073002116		
Área (hectares):	726		
Localização:	Latitude:	5°51'55"	Longitude: 52°1'40"
Produtor:	[REDACTED]		CPF: [REDACTED]
Código:	[REDACTED]		
Arrendatária:	[REDACTED]		Código: [REDACTED]
Classificação da ocupação:	[REDACTED]		
Imóveis rurais fora (triangulação):	[REDACTED]		
	[REDACTED]		
	[REDACTED]		

Tabela 02. Guias de Trânsito Animal emitidas (2012-2022).

GTA	Emissão	Bovinos	Imóvel rural de destino	Código de destino
951640-Z	27/12/2017	25	Fazenda Nossa Senhora Aparecida	15073000264
360204-J	30/08/2018	14	Haras e Parque de Vaquejada Dirceu Remor	22
27994-K	18/10/2019	30	Sítio 02 Irmãs	15073005515
621387-K	07/12/2020	200	Fazenda Centro Velho	15030441754
3464-L	06/08/2021	50	Fazenda Sousa	15073004276
627302-L	21/09/2022	45	Sítio Porteira De Ouro	15073007877
Total		364		

4. Faz Oliveira

Tabela 01. Ficha técnica.

Nome:	Faz Oliveira			
Código:	15073002105			
Área (hectares):	2			
Localização:	Latitude:	5°48'51,8"	Longitude:	52°6'52,6"
Produtor:	██████████		CPF:	██████████
Código:	██████████			
Classificação da ocupação:	██████████			

Tabela 02. Guias de Trânsito Animal emitidas (2012-2022).

GTA	Emissão	Bovinos	Imóvel rural de destino	Código de destino
815888-D	23/4/2014	100	Sítio Pé do Morro	15073002144
19323-E	06/10/2014	113	Sítio Pé do Morro	15073002144
370272-E	27/04/2015	50	Sítio Pé do Morro	15073002144
373707-E	28/04/2015	28	Sítio Monte Alegre	15073005706
691617-E	28/10/2015	87	Sítio Água Fria	15073001346
106192-J	04/04/2018	72	Sítio Vale Do Amanhecer	15073004503
108895-J	05/04/2018	9	Sítio 02 Irmãs	15073005515
Total		459		

5. Faz Pé da Serra

Tabela 01. Ficha técnica.

Nome:	Faz Pé da Serra			
Código:	15073002314			
Área (hectares):	2			
Localização:	Latitude:	5°58'25,7"	Longitude:	52°8'25,2"
Produtor:	██████████		CPF:	██████████
Código:	██████████			
Classificação da ocupação:	██████████			
Imóveis rurais fora (triangulação):	██████████			
	██████████			

Tabela 02. Guias de Trânsito Animal emitidas (2012-2022).

GTA	Emissão	Bovinos	Imóvel rural de destino	Código de destino
566790-D	25/10/2013	97	Fazenda Santa Maria	15073003385
828168-D	28/04/2014	30	Sítio Novo Futuro	15073002409
828289-D	28/04/2014	4	Fazenda Santa Maria	15073003385
62418-E	28/10/2014	10	Fazenda Santa Maria	15073003385
62462-E	28/10/2014	10	Sítio Novo Futuro	15073002409
693606-E	29/10/2015	100	Sítio JR	15073007000
815157-E	26/01/2016	60	Sítio Água Fria	15073002470
918952-E	30/03/2016	40	Sítio Água Fria	15073002470
941210-E	11/04/2016	39	Fazenda Campina Verde	15073005705
941227-E	11/04/2016	63	Fazenda Santa Maria	15073003385
999855-E	05/05/2016	4	Fazenda Pais e Filho 2	15080500115
999880-E	05/05/2016	76	Fazenda Pais e Filho 2	15080500115
558328-Z	26/04/2017	34	Sítio Água Fria	15073001346
Total		567		

6. Faz Pontal Nova Vida

Tabela 01. Ficha técnica.

Nome:	Faz Pontal Nova Vida			
Código:	15073001836			
Área (hectares):	258			
Localização:	Latitude:	6°0'1,6"	Longitude:	51°53'33,9"
Produtor:	[REDACTED]		CPF:	[REDACTED]
Código:	[REDACTED]			
Arrendatário:	[REDACTED]		Código:	[REDACTED]
Classificação da ocupação:	[REDACTED]			
Imóveis rurais fora (triangulação):	[REDACTED]			

Tabela 02. Guias de Trânsito Animal emitidas (2012-2022).

GTA	Emissão	Bovinos	Imóvel rural de destino	Código de destino
157197-Z	16/08/2016	17	Fazenda Santa Barbara	15073003722
253662-Z	19/10/2016	2	Sítio Nacional	15073001865
372574-Z	05/01/2017	21	Sítio Nacional	15073001865
637524-Z	19/06/2017	55	Sítio Nacional	15073001865
92162-J	26/03/2018	19	Chácara Guilherme	15065833543
92189-J	26/03/2018	13	Agropecuária Guaporé	15073006331
329736-J	13/08/2018	11	Fazenda Pitanga	15012530421
329753-J	13/08/2018	9	Faz 4 Poderes	15073000823
453952-J	22/10/2018	20	Sítio Nacional	15073001865
548097-J	18/12/2018	18	Sítio Nacional	15073001865
748581-J	24/04/2019	18	Sítio Nacional	15073001865
711486-K	09/02/2021	8	Fazenda Quatro Poderes	15073000823
754581-K	09/03/2021	25	Fazenda Palmeiras	15073003646
820401-K	20/04/2021	25	Fazenda Palmeiras	15073003646
819962-K	20/04/2021	8	Sítio Dois Amigos	15073004215
975620-K	21/07/2021	5	Sítio Paraíso	15073006341
112096-L	18/10/2021	6	Fazenda Mandala	15073007371
Total		280		

7. Faz Sol Nascente

Tabela 01. Ficha técnica.

Nome:	Faz Sol Nascente		
Código:	15073002137		
Área (hectares):	1953,138		
CAR:	[REDACTED]		
Localização:	Latitude:	5°46'7,0"	Longitude: 52°19'51"
Produtor:	[REDACTED]	CPF:	[REDACTED]
Código:	[REDACTED]		
Classificação da ocupação:	[REDACTED]		
Autos de Infração ou Termos de Embargo:	[REDACTED]		
Processos judiciais:	[REDACTED]		
Imóveis rurais fora (triangulação):	[REDACTED]		

Tabela 02. Guias de Trânsito Animal emitidas (2012-2022).

GTA	Emissão	Bovinos	Imóvel rural de destino	Código de destino
669194-D	14/01/2014	19	Sítio Pé do Morro	15073002144
677733-D	20/01/2014	19	Sítio Pé do Morro	15073002144
829570-D	28/04/2014	100	Faz São José	15073003019
874054-D	05/06/2014	50	Fazenda Serra de Pedra	15073007616
875150-D	05/06/2014	5	Fazenda Serra de Pedra	15073007616
983759-D	26/08/2014	20	Fazenda Serra de Pedra	15073007616
996140-D	04/09/2014	40	Sítio Boa Esperança	15080841096
759963-E	17/12/2015	20	Fazenda Serra de Pedra	15073007616
773076-E	28/12/2015	50	Fazenda Serra de Pedra	15073007616
785387-E	07/01/2016	16	Fazenda Serra de Pedra	15073007616
789347-E	11/01/2016	13	Fazenda Serra de Pedra	15073007616
987004-E	28/04/2016	15	Fazenda Serra de Pedra	15073007616
987090-E	28/04/2016	280	Fazenda Claudia	15073009862
987107-E	28/04/2016	21	Fazenda Serra de Pedra	15073007616
140311-Z	05/08/2016	40	Sítio Água Fria	15073002470
43393-J	25/02/2018	17	Fazenda Serra de Pedra	15073007616

376024-J	06/09/2018	200	Fazenda Fernanda	15073005583
856114-J	03/07/2019	7	Fazenda Serra de Pedra	15073007616
135057-L	28/10/2021	8	Fazenda Serra de Pedra	15073007616
135037-L	28/10/2021	28	Sítio Paz e Amor	15073008174
Total		968		



8. Fazenda 02 Irmãos

Tabela 01. Ficha técnica.

Nome:	Fazenda 02 Irmãos			
Código:	15073003488			
Área (hectares):	242			
Localização:	Latitude:	5°56'3,4"	Longitude:	51°57'26,3"
Produtor:	[REDACTED]		CPF:	[REDACTED]
Código:	[REDACTED]			
Classificação da ocupação:	[REDACTED]			
Processos judiciais:	[REDACTED]			

Tabela 02. Guias de Trânsito Animal emitidas (2012-2022).

GTA	Emissão	Bovinos	Imóvel rural de destino	Código de destino
810549-D	22/04/2014	4	Fazenda Jovenila	15073001081
821820-D	25/04/2014	20	Fazenda Jovenila	15073001081
926146-D	11/07/2014	38	Fazenda Jovenila	15073001081
936628-D	21/07/2014	50	Fazenda Jovenila	15073001081
947599-D	29/07/2014	53	Faz. Riachelo	15073001537
477082-E	30/06/2015	150	Fazenda Santa Terezinha	15073001006
872148-E	29/02/2016	20	Fazenda Jovenila	15073001081
872150-E	29/02/2016	20	Fazenda Jovenila	15073001081
872151-E	29/02/2016	20	Fazenda Jovenila	15073001081
872153-E	29/02/2016	20	Fazenda Jovenila	15073001081
872154-E	29/02/2016	20	Fazenda Jovenila	15073001081
58668-Z	17/06/2016	30	Faz. Riachelo	15073001537
548775-Z	24/04/2017	50	Fazenda Pau Brasil	15073005204
563380-Z	27/04/2017	90	Fazenda Jovenila	15073001081
563296-Z	27/04/2017	60	Fazenda Jovenila	15073001081
848215-Z	20/10/2017	50	Fazenda Nossa Senhora Aparecida	15073005753
Total		695		

9. Fazenda 3 Irmãos

Tabela 01. Ficha técnica.

Nome:	Fazenda 3 Irmãos			
Código:	15073001197			
Área (hectares):	726			
Localização:	Latitude:	5°44'37,8"	Longitude:	51°43'22,7"
Produtor:	[REDACTED]		CPF:	[REDACTED]
Código:	[REDACTED]			
Classificação da ocupação:	[REDACTED]			

Tabela 02. Guias de Trânsito Animal emitidas (2012-2022).

GTA	Emissão	Bovinos	Imóvel rural de destino	Código de destino
578820-D	30/10/2013	10	Sítio Boa Vista	15073004102
578842-D	30/10/2013	30	Fazenda Viola	15073005637
578853-D	30/10/2013	18	Sítio Deus é Amor	15073001805
944599-D	25/07/2014	30	Fazenda Araçatuba	15073006460
688849-E	28/10/2015	25	Fazenda Viola	15073005637
813832-E	25/01/2016	18	Sítio Deus é Amor	15073001805
845095-E	15/02/2016	54	Fazenda Tianguá	15073005790
844769-E	15/02/2016	54	Sítio Deus é Amor	15073001805
379681-Z	10/01/2017	38	Fazenda Benção de Deus	15073000873
379540-Z	10/01/2017	18	Fazenda Água Limpa	15073000772
413928-Z	01/02/2017	18	Fazenda Beira Rio	15054370573
149169-J	25/04/2018	56	Fazenda Viola	15073005637
150943-J	25/04/2018	44	Fazenda Dois Irmãos	15073003518
308438-J	31/07/2018	20	Chácara Ponto De Luz	15080842636
611321-J	31/01/2019	18	Fazenda Benção de Deus	15073000873
684810-L	27/10/2022	20	Sítio São Luiz	15073007291
Total		471		

10. Fazenda Alto Alegre

Tabela 01. Ficha técnica.

Nome:	Fazenda Alto Alegre		
Código:	15073003711		
Área (hectares):	435,60		
Produtor:	██████████	CPF:	██████████
Código:	██████████		
Classificação da ocupação:	██████████		

Tabela 02. Guias de Trânsito Animal emitidas (2012-2022).

GTA	Emissão	Bovinos	Imóvel rural de destino	Código de destino
256863-Z	20/10/2016	74	Fazenda Trevo Vasconcelos	15073002958
391271-K	09/07/2020	42	Fazenda Honda	15073007376
391252-K	10/07/2020	28	Fazenda Serra Dourada	15054370640
Total		144		

Ministério Público Federal

11. Fazenda Ana Sofia

Tabela 01. Ficha técnica.

Nome:	Fazenda Ana Sofia			
Código:	15073002161			
Área (hectares):	400			
Localização:	Latitude:	5°49'13"	Longitude:	52°11'41"
Produtor:	██████████		CPF:	██████████
Código:	██████████			
Classificação da ocupação:	██████████			

Tabela 02. Guias de Trânsito Animal emitidas (2012-2022).

GTA	Emissão	Bovinos	Imóvel rural de destino	Código de destino
918137-D	07/07/2014	237	Sítio Cipó Cortado	15073002477
75441-E	30/10/2014	140	Fazenda Madrugada	15061380773
75467-E	30/10/2014	49	Fazenda São Sebastião	15073006256
Total		426		

Ministério Público Federal

12. Fazenda Brilho da Lua

Tabela 01. Ficha técnica.

Nome:	Fazenda Brilho da Lua			
Código:	15073003084			
Área (hectares):	242			
Localização:	Latitude:	5°43'37,3"	Longitude:	51°39'22,8"
Produtor:	[REDACTED]		CPF:	[REDACTED]
Código:	[REDACTED]			
Classificação da ocupação:	[REDACTED]			

Tabela 02. Guias de Trânsito Animal emitidas (2012-2022).

GTA	Emissão	Bovinos	Imóvel rural de destino	Código de destino
395516-Z	20/01/2017	20	Fazenda Boa Vista	15073002119
601293-Z	26/05/2017	2	Chácara Olho D'água	S/N
601306-Z	26/05/2017	4	Chácara Olho D'agua	S/N
430120-J	10/10/2018	18	Chácara Dois Irmãos	15073008199
621588-K	07/12/2020	10	Sítio Nova Vida	15080842135
Total		54		

13. Fazenda Canaã

Tabela 01. Ficha técnica.

Nome:	Fazenda Canaã			
Código:	15073003505			
Área (hectares):	1452			
Localização:	Latitude:	5°57'53,7'	Longitude:	51°57'7,76"
Produtor:	[REDACTED]		CPF:	[REDACTED]
Código:	[REDACTED]			
Classificação da ocupação:	[REDACTED]			
Processos judiciais:	[REDACTED]			

Tabela 02. Guias de Trânsito Animal emitidas (2012-2022).

GTA	Emissão	Bovinos	Imóvel rural de destino	Código de destino
193099	29/10/2012	16	Fazenda Santa Marta II	15073004775
320486-D	21/03/2013	30	Fazenda Santa Marta II	15073004775
572535-D	29/10/2013	18	Fazenda Progresso	15073004483
811989-D	22/04/2014	71	Fazenda Santa Luzia	15073000897
811999-D	22/04/2014	40	Sítio Paraíso 03	15073003203
324423-E	07/04/2015	35	Fazenda Santo Antônio	15073005683
921436-E	31/03/2016	26	Fazenda Santo Antônio	15073005683
862259-Z	26/10/2017	49	Sítio Paraíso	15073006341
555852-K	21/10/2020	32	Faz Campo Formoso	15073002193
86151-L	30/09/2021	36	Fazenda Nova Esperança	15073007159
98587-L	08/10/2021	41	Faz Vale da Serra	15073003957
263570-L	01/02/2022	36	Fazenda Nova Esperança	15073007159
343013-L	23/03/2022	10	Fazenda 03 Corações	15073007152
660608-L	14/10/2022	31	Fazenda Nova Esperança	15073007159
Total		471		

14. Fazenda Cedro

Tabela 01. Ficha técnica.

Nome:	Fazenda Cedro			
Código:	15073009966			
Área (hectares):	1027,487			
Localização:	Latitude:	6°0'2,2"	Longitude:	51°52'28,9"
Produtor:	██████████		CPF:	██████████
Código:	██████████			
Classificação da ocupação:	██████████			

Tabela 02. Guias de Trânsito Animal emitidas (2012-2022).

GTA	Emissão	Bovinos	Imóvel rural de destino	Código de destino
420939-Z	06/02/2017	70	Fazenda Recanto da Saúde	15073009890
605058-Z	29/05/2017	54	Fazenda Recanto da Saúde	15073009890
306751-J	30/07/2018	72	Fazenda Recanto da Saúde	15073009890
395807-J	20/09/2018	160	Fazenda Recanto da Saúde	15073009890
992882-J	30/09/2019	141	Fazenda Recanto da Saúde	15073009890
298900-K	28/04/2020	1187	Fazenda Serra do Roncador	15073004963
Total		1684		

15. Fazenda Chegada

Tabela 01. Ficha técnica.

Nome:	Fazenda Chegada			
Código:	15073001437			
Área (hectares):	217,8			
Localização:	Latitude:	5°41'46"	Longitude:	52°16'57"
Produtor:	██████████		CPF:	██████████
Código:	██████████			
Classificação da ocupação:	██████████			

Tabela 02. Guias de Trânsito Animal emitidas (2012-2022).

GTA	Emissão	Bovinos	Imóvel rural de destino	Código de destino
301545-D	04/03/2013	100	Fazenda 03 Cachoeiras	15073002945
974701-D	20/08/2014	155	Fazenda Estrela do Xingu	15073004746
977115-D	21/08/2014	200	Chácara Nossa Senhora da Guia	15073005458
983950-D	26/08/2014	245	Fazenda Liberdade	15073004389
299320-E	23/03/2015	80	Fazenda 03 Cachoeiras	15073002945
299326-E	23/03/2015	40	Fazenda Estrela do Xingu	15073004746
90011-Z	05/07/2016	40	Fazenda 03 Cachoeiras	15073002945
247460-Z	17/10/2016	20	Fazenda Morrinho	15073000299
253017-Z	19/10/2016	73	Fazenda Morrinho	15073000299
79731-J	19/03/2018	54	Chácara Carmelita	15073005658
549947-J	19/12/2018	70	Fazenda 03 Cachoeiras	15073002945
Total		1077		

16. Fazenda Degredo

Tabela 01. Ficha técnica.

Nome:	Fazenda Degredo			
Código:	15073002115			
Área (hectares):	2			
Localização:	Latitude:	5°47'59,3"	Longitude:	52°2'26,1"
Produtor:	██████████		CPF:	██████████
Código:	██████████			
Classificação da ocupação:	██████████			
Imóveis rurais fora (triangulação):	██████████			
	██████████			

Tabela 02. Guias de Trânsito Animal emitidas (2012-2022).

GTA	Emissão	Bovinos	Imóvel rural de destino	Código de destino
514378-D	13/09/2013	5	Fazenda Rodeio I	15073006412
7589-E	26/09/2014	25	Sítio Caracol	15073006448
65935-J	09/03/2018	19	Fazenda Selva de Pedra	15073001517
65869-J	09/03/2018	34	Sítio C. A	15073000894
476037-K	03/09/2020	11	Sítio Serra Verde	15073007299
494680-K	15/09/2020	53	Sítio Baruzeira	15073007331
Total		147		

17. Fazenda Dois Irmãos

Tabela 01. Ficha técnica.

Nome:	Fazenda Dois Irmãos		
Código:	15073003518		
Área (hectares):	546,92		
CAR:	[REDACTED]		
Localização:	Latitude:	5°43'45,37"	Longitude: 51°40'35,98"
Produtor:	[REDACTED]	CPF:	[REDACTED]
Código:	[REDACTED]		
Classificação da ocupação:	[REDACTED]		
Imóveis rurais fora (triangulação):	[REDACTED]		

Tabela 02. Guias de Trânsito Animal emitidas (2012-2022).

GTA	Emissão	Bovinos	Imóvel rural de destino	Código de destino
196162	31/10/2012	206	Fazenda Valadares	15054371137
498913-D	29/08/2013	16	Frigol S/A	SIF: 2583
546543-D	15/10/2013	259	Fazenda Valadares	15080842036
923935-D	10/07/2014	40	Fazenda Valadares	15080842036
983899-D	26/08/2014	50	Fazenda Valadares	15080842036
650976-E	08/10/2015	5	Fazenda Valadares	15080842036
696545-E	29/10/2015	94	Fazenda Valadares	15080842036
37944-Z	06/06/2016	200	Fazenda Valadares	15080842036
455241-Z	01/03/2017	231	Fazenda Valadares	15080842036
193101-J	23/05/2018	40	Fazenda Valadares	15080842036
336894-J	17/08/2018	100	Fazenda Valadares	15080842036
478508-J	31/10/2018	205	Fazenda Valadares	15080842036
728316-J	15/04/2019	350	Fazenda Valadares	15080842036
192567-L	14/12/2021	55	Fazenda Cajazeira	15073004902
318561-L	08/03/2022	100	Sítio Boa Vista	15073008378
490810-L	27/06/2022	32	Fazenda Cajazeira	15073004902
608989-L	08/09/2022	18	Fazenda Vale do Ouro Branco	15054371233
Total		2001		

18. Fazenda Estrela de Fogo I

Tabela 01. Ficha técnica.

Nome:	Fazenda Estrela de Fogo I			
Código:	15073001004			
Área (hectares):	172,04			
Localização:	Latitude:	5°44'15,5"	Longitude:	51°40'8,7"
Produtor:	██████████		CPF:	██████████
Código:	██████████			
Classificação da ocupação:	██████████			

Tabela 02. Guias de Trânsito Animal emitidas (2012-2022).

GTA	Emissão	Bovinos	Imóvel rural de destino	Código de destino
343425-D	12/04/2013	100	Fazenda Viola	15073005637
548228-D	15/10/2013	61	Fazenda Dois Irmãos	15073003518
815707-D	23/04/2014	20	Fazenda Valadares	15080842036
815720-D	23/04/2014	80	Fazenda Dois Irmãos	15073003518
970180-D	18/08/2014	40	Sítio Nossa Senhora Aparecida	15073007930
52617-E	23/10/2014	36	Sítio Nossa Senhora Aparecida	15073007930
196139-E	19/01/2015	35	Fazenda Santa Paula	15012530486
280463-E	12/03/2015	36	Sítio Deus é Amor	15073001805
426042-E	01/06/2015	18	Sítio Deus é Amor	15073001805
426052-E	01/06/2015	54	Sítio Nossa Senhora Aparecida	15073007930
503495-E	16/07/2015	18	Sítio Deus é Amor	15073001805
503478-E	16/07/2015	36	Sítio Nossa Senhora Aparecida	15073007930
555286-E	17/08/2015	18	Sítio Nossa Senhora Aparecida	15073007930
622487-E	23/09/2015	19	Sítio Nossa Senhora Aparecida	15073007930
730410-E	30/11/2015	76	Sítio Nossa Senhora Aparecida	15073007930
11208-Z	16/05/2016	114	Sítio Nossa Senhora Aparecida	15073007930
15670-Z	19/05/2016	18	Sítio Nossa Senhora Aparecida	15073007930
159535-Z	18/08/2016	36	Sítio Nossa Senhora Aparecida	15073007930
177111-Z	30/08/2016	25	Fazenda Macedônia	15073006234
210444-Z	22/09/2016	18	Fazenda Dois Irmão	15073002049
331310-Z	07/12/2016	58	Fazenda Dois Irmão	15073002049
425420-Z	09/02/2017	18	Fazenda Fonte da Liberdade	15080840958

477561-Z	14/03/2017	18	Fazenda Valadares	15080842036
505649-Z	30/03/2017	38	Sítio Nossa Senhora Aparecida	15073007930
669643-Z	07/07/2017	19	Sítio Nossa Senhora Aparecida	15073007930
782577-Z	13/09/2017	25	Fazenda Sinhá Moça I	15073005774
860240-Z	26/10/2017	20	Sítio Nossa Senhora Aparecida	15073007930
960080-Z	03/01/2018	20	Fazenda Dois Irmão	15073002049
147763-J	24/04/2018	4	Sítio Nossa Senhora Aparecida	15073007930
413896-F	28/09/2018	36	Sítio Nossa Senhora Aparecida	15073007930
433789-J	11/10/2018	19	Sítio Nossa Senhora Aparecida	15073007930
453521-K	19/08/2020	50	Fazenda Água Fria	15073007033
592408-K	16/11/2020	100	Fazenda Água Fria	15073007033
767899-K	18/03/2021	66	Fazenda Água Fria	15073007033
Total		1349		



19. Fazenda Felicidade (15073004316)

Tabela 01. Ficha técnica.

Nome:	Fazenda Felicidade			
Código:	15073004316			
Área (hectares):	1936			
Localização:	Latitude:	5°55'55,1"	Longitude:	51°59'25,4"
Produtor:	[REDACTED]		CPF:	[REDACTED]
Código:	[REDACTED]			
Classificação da ocupação:	[REDACTED]			

Tabela 02. Guias de Trânsito Animal emitidas (2012-2022).

GTA	Emissão	Bovinos	Imóvel rural de destino	Código de destino
233499-D	19/12/2012	41	Fazenda Santa Marta II	15073004775
547480-D	15/10/2013	21	Fazenda Progresso	15073004483
697898-D	03/02/2014	14	Sítio Paraíso 03	15073003203
278643-E	11/03/2015	15	Fazenda Sertaneja	15073001448
278653-E	11/03/2015	16	Fazenda Bela Vista	15073007908
941165-E	11/04/2016	114	Fazenda Cedra Arana	15073000548
263457-J	05/07/2018	23	Fazenda Honda	15073007376
429763-J	10/10/2018	9	Fazenda Palmeiras	15073003646
429768-J	10/10/2018	29	Fazenda Sertaneja	15073001448
399589-K	15/07/2020	104	Fazenda Honda	15073007376
Total		386		

20. Fazenda Felicidade (15073007592)

Tabela 01. Ficha técnica.

Nome:	Fazenda Felicidade			
Código:	15073007592			
Área (hectares):	119,723			
Localização:	Latitude:	5°48'6,79"	Longitude:	52°18'16,51"
Produtor:	██████████		CPF:	██████████
Código:	██████████			
Classificação da ocupação:	██████████			

Tabela 02. Guias de Trânsito Animal emitidas (2012-2022).

GTA	Emissão	Bovinos	Imóvel rural de destino	Código de destino
933421-Z	14/12/2017	50	Sítio Dois Corações	15073005388
915023-K	18/06/2021	5	Sítio Bom Amigo	15073000418
915505-K	18/06/2021	8	Chácara Gratidão	15073003403
Total		63		

Ministério Público Federal

21. Fazenda Filadélfia

Tabela 01. Ficha técnica.

Nome:	Fazenda Filadélfia			
Código:	15073007740			
Área (hectares):	527,3			
Localização:	Latitude:	5°51'56,7"	Longitude:	52°8'40,7"
Produtor:	[REDACTED]		CPF:	[REDACTED]
Código:	[REDACTED]			
Classificação da ocupação:	[REDACTED]			

Tabela 02. Guias de Trânsito Animal emitidas (2012-2022).

GTA	Emissão	Bovinos	Imóvel rural de destino	Código de destino
808021-E	21/01/2016	20	Fazenda Mineira	15030440706
808030-E	21/01/2016	20	Fazenda Mineira	15030440706
808054-E	21/01/2016	20	Fazenda Mineira	15030440706
807939-E	21/01/2016	20	Fazenda Mineira	15030440706
807941-E	21/01/2016	20	Fazenda Mineira	15030440706
807942-E	21/01/2016	20	Fazenda Mineira	15030440706
807943-E	21/01/2016	20	Fazenda Mineira	15030440706
807944-E	21/01/2016	20	Fazenda Mineira	15030440706
807945-E	21/01/2016	20	Fazenda Mineira	15030440706
807986-E	21/01/2016	20	Fazenda Mineira	15030440706
807987-E	21/01/2016	20	Fazenda Mineira	15030440706
807988-E	21/01/2016	20	Fazenda Mineira	15030440706
Total		240		

22. Fazenda Lucélia

Tabela 01. Ficha técnica.

Nome:	Fazenda Lucélia		
Código:	15073005366		
Área (hectares):	294		
CAR:	██████████		
Localização:	Latitude:	5°57'1,85"	Longitude: 51°53'1,59"
Produtor:	██████████		CPF: ██████████
Código:	██████████		
Arrendatário 1:	██████████		Código: ██████████
Arrendatário 2:	██████████		Código: ██████████
Classificação da ocupação:	██████████		
Imóveis rurais fora (triangulação):	██████████		
	██████████		

Tabela 02. Guias de Trânsito Animal emitidas (2012-2022).

GTA	Emissão	Bovinos	Imóvel rural de destino	Código de destino
549882-D	16/10/2013	18	Sítio Pé do Morro	15073006060
63029-E	28/10/2014	18	Fazenda Bacuri	15080841874
63078-E	28/10/2014	159	Fazenda Jovenila	15073001081
682322-E	26/10/2015	22	Fazenda Sertaneja	15073001448
871813-E	29/02/2016	20	Fazenda Sertaneja	15073001448
970985-E	25/04/2016	46	Chácara Carmelita	15073005658
204243-Z	19/09/2016	2	Fazenda Cristal	15073005944
227656-Z	05/10/2016	30	Fazenda São Francisco	15073000312
430474-Z	13/02/2017	100	Fazenda Santa Luzia	15073003736
546323-Z	24/04/2017	38	Fazenda Barra do Dia	15073003087
754451-Z	28/08/2017	20	Sítio Ipé	15073006892
760171-Z	30/08/2017	40	Sítio Recanto	15073003468
784064-Z	14/09/2017	28	Fazenda Morrinho	15073000299
811308-Z	29/09/2017	39	Faz 3 Estrelas	15073006702
842737-Z	18/10/2017	31	Sítio Boa Vista	15073002978
43799-J	26/02/2018	100	Fazenda Santa Luzia	15073003736

43882-J	26/02/2018	50	Fazenda Bela Vista do Xingu	15073000243
43908-J	26/02/2018	20	Sítio Ipé	15073006892
260428-J	04/07/2018	40	Sítio Paulista	15003471851
273899-J	11/07/2018	39	Sítio Primavera	15073005216
272885-J	11/07/2018	31	Sítio Paulista	15003471851
319375-J	07/08/2018	123	Fazenda São Jorge	15073004201
476362-J	30/10/2018	50	Fazenda Santa Luzia	15073003736
546877-J	18/12/2018	86	Sítio Paulista	15003471851
750000-J	24/04/2019	33	Sítio Paulista	15003471851
750016-J	24/04/2019	33	Sítio Paulista	15003471851
749968-J	24/04/2019	97	Fazenda São José	15073001396
38569-K	23/10/2019	56	Faz Campo Formoso	15073002193
102358-K	06/12/2019	31	Fazenda Carajás	15003471466
111333-K	11/12/2019	29	Fazenda Camponeza	15003471400
91222-L	04/10/2021	70	Fazenda Estância VR	15073000299
91242-L	04/10/2021	143	Fazenda Di Lico	15073007869
92269-L	05/10/2021	94	Fazenda Estância VR	15073000299
92218-L	05/10/2021	183	Fazenda Di Lico	15073007869
92102-L	05/10/2021	97	Fazenda Estância VR	15073000299
93665-L	06/10/2021	143	Fazenda Di Lico	15073007869
Total		2226		

Ministério Público Federal

23. Fazenda Marruá

Tabela 01. Ficha técnica.

Nome:	Fazenda Marruá			
Código:	15073008591			
Área (hectares):	554,973			
Localização:	Latitude:	5°34'42,49"	Longitude:	51°54'24,38"
Produtor:	██████████		CPF:	██████████
Código:	██████████			
Classificação da ocupação:	██████████			

Tabela 02. Guias de Trânsito Animal emitidas (2012-2022).

GTA	Emissão	Bovinos	Imóvel rural de destino	Código de destino
556380-L	05/08/2022	30	Sítio Vitória em Cristo	15003472378
Total		30		

Ministério Público Federal

24. Fazenda Onda Verde

Tabela 01. Ficha técnica.

Nome:	Fazenda Onda Verde			
Código:	15073001364			
Área (hectares):	2			
Localização:	Latitude:	5°58'9,2"	Longitude:	51°56'36,4"
Produtor:	██████████		CPF:	██████████
Código:	██████████			
Classificação da ocupação:	██████████			

Tabela 02. Guias de Trânsito Animal emitidas (2012-2022).

GTA	Emissão	Bovinos	Imóvel rural de destino	Código de destino
780968-D	01/04/2014	12	Fazenda Jovenila	15073001081
987077-E	28/04/2016	10	Sítio Boa Fé	15050646655
35973-Z	03/06/2016	23	Fazenda Flamboyant	15073003243
74711-Z	27/06/2016	40	Fazenda Flamboyant	15073003243
269547-K	06/04/2020	20	Fazenda Nova Esperança	15073007159
697218-K	01/02/2021	15	Fazenda Vaca Branca	15080842203
Total		120		

25. Fazenda Pai e Filho

Tabela 01. Ficha técnica.

Nome:	Fazenda Pai e Filho			
Código:	15073003245			
Área (hectares):	48,4			
Localização:	Latitude:	5°52'41,4"	Longitude:	51°43'44,9"
Produtor:	██████████		CPF:	██████████
Código:	██████████			
Classificação da ocupação:	██████████			

Tabela 02. Guias de Trânsito Animal emitidas (2012-2022).

GTA	Emissão	Bovinos	Imóvel rural de destino	Código de destino
433361-Z	14/02/2017	15	Fazenda Estância VR	15073000249
433386-Z	14/02/2017	5	Fazenda Santa Clara	15073004697
483047-Z	16/03/2017	1	Tucumã Leilões	28
553189-Z	25/04/2017	60	Fazenda Presente de Deus	15073006235
569249-Z	28/04/2017	40	Fazenda Presente de Deus	15073006235
674442-Z	10/07/2017	7	Fazenda Estrela do Mutum	15061611288
541406-J	14/12/2018	60	Fazenda Deus da Aliança	15080841625
619897-K	04/12/2020	60	Fazenda Vale da Serra	15073003415
Total		248		

26. Fazenda Paraíso/Sítio Paraíso 03

Tabela 01. Ficha técnica.

Nome:	Fazenda Paraíso/Sítio Paraíso 03			
Código:	15073003203			
Área (hectares):	1452			
CAR:	[REDACTED]			
Localização:	Latitude:	5°48'50,4"	Longitude:	51°51'16,7"
Produtor:	[REDACTED]		CPF:	[REDACTED]
Código:	[REDACTED]			
Arrendatário 1:	[REDACTED]		Código:	[REDACTED]
Arrendatário 2:	[REDACTED]		Código:	[REDACTED]
Arrendatário 3:	[REDACTED]		Código:	[REDACTED]
Arrendatário 4:	[REDACTED]		Código:	[REDACTED]
Classificação da ocupação:	[REDACTED]			
Processos judiciais:	[REDACTED]			

Tabela 02. Guias de Trânsito Animal emitidas (2012-2022).

GTA	Emissão	Bovinos	Imóvel rural de destino	Código de destino
932949-D	17/07/2014	57	Fazenda Rio Negro II	15073006536
528832-E	31/07/2015	69	Fazenda Vale do Tamburil	N/A
871897-E	29/02/2016	54	Fazenda Sertaneja	15073001448
884214-E	08/03/2016	100	Fazenda Bela Vista do Xingu	15073000243
952793-E	15/04/2016	4	Fazenda Sertaneja	15073001448
85193-Z	01/07/2016	112	Fazenda Bela Vista	15073007908
651083-Z	27/06/2017	37	Fazenda Sertaneja	15073001448
706740-Z	31/07/2017	133	Fazenda Boa Sorte	15073006705
732758-Z	14/08/2017	5	Sítio Ouro Verde	15073008878
793953-Z	20/09/2017	12	Fazenda Morrinho	15073000299
796807-Z	21/09/2017	50	Sítio Monte Alegre	15073004273
796824-Z	21/09/2017	50	Chácara Boa Esperança	15073001341
830438-Z	11/10/2017	20	Fazenda Rancho Santa Cecilia I	15027640529
995611-Z	25/01/2018	18	Sítio Recanto	15073003468

480730-J	31/10/2018	60	Faz Serra Bonita	15073000762
480737-J	31/10/2018	30	Fazenda Palmeiras	15073003646
733010-J	16/04/2019	165	Fazenda Sertaneja	15073001448
82271-L	28/09/2021	60	Fazenda Santo Forte	15073000556
82203-L	28/09/2021	60	Fazenda Santo Forte	15073000556
82201-L	28/09/2021	60	Fazenda Santo Forte	15073000556
90440-L	04/10/2021	85	Fazenda Vaca Branca	15080842203
90403-L	04/10/2021	44	Fazenda Vaca Branca	15080842203
90365-L	04/10/2021	50	Fazenda Vaca Branca	15080842203
136559-L	29/10/2021	20	Fazenda Pinheiro	15073008162
649993-L	07/10/2022	18	Fazenda Santo Forte	15073000556
Total		1373		



27. Fazenda Progresso

Tabela 01. Ficha técnica.

Nome:	Fazenda Progresso			
Código:	15073004483			
Área (hectares):	484			
CAR:	██████████			
Localização:	Latitude:	5°55'53,26"	Longitude:	51°58'16,44"
Produtor:	██████████		CPF:	██████████
Código:	██████████			
Arrendatário 1:	██████████		Código:	██████████
Arrendatário 2:	██████████		Código:	██████████
Classificação da ocupação:	██████████			
Processos judiciais:	██████████			
Imóveis rurais fora (triangulação):	██████████			

Tabela 02. Guias de Trânsito Animal emitidas (2012-2022).

GTA	Emissão	Bovinos	Imóvel rural de destino	Código de destino
194265	30/10/2012	278	Fazenda Santa Marta II	15073004775
194297	30/10/2012	96	Sítio Sagarana	15073005413
371049-D	30/04/2013	30	Fazenda Santa Marta II	15073004775
371096-D	30/04/2013	40	Fazenda Cristal	15073005944
482191-D	14/08/2013	18	Fazenda Santo Expedito	15003471228
482260-D	14/08/2013	18	Fazenda Santo Expedito	15003471228
482596-D	14/08/2013	18	Fazenda Santo Expedito	15003471228
535797-D	07/10/2013	52	Fazenda Rio Negro II	15073006536
538096-D	08/10/2013	19	Fazenda Santo Expedito	15003471228
538097-D	08/10/2013	19	Fazenda Santo Expedito	15003471228
538098-D	08/10/2013	19	Fazenda Santo Expedito	15003471228
538099-D	08/10/2013	19	Fazenda Santo Expedito	15003471228
673474-D	17/01/2014	18	Frigol S/A	SIF: 2583
903190-D	25/06/2014	80	Fazenda Progresso	15073004483
905979-D	27/06/2014	19	Fazenda Santo Expedito	15003471228

905947-D	27/06/2014	19	Fazenda Santo Expedito	15003471228
338876-E	14/04/2015	73	Sítio São Luiz	15073002434
338921-E	14/04/2015	30	Fazenda Lucélia	15073005366
338933-E	14/04/2015	27	Sítio Sao Luiz	15073002434
651682-E	08/10/2015	31	Fazenda Toca da Onça	15073007904
887356-E	09/03/2016	165	Fazenda Pantanal	15080842568
746567Z	23/08/2017	60	Sítio do Cajá	15012530325
225620-J	14/06/2018	54	Fazenda Honda	15073007376
271974-J	10/07/2018	19	I. G. De Paula - Eireli	SIE: 005
271975-J	10/07/2018	19	I. G. De Paula - Eireli	SIE: 005
335815-J	17/08/2018	20	I. G. De Paula - Eireli	SIE: 005
430153-J	10/10/2018	20	I. G. De Paula - Eireli	SIE: 005
397274-K	16/07/2020	129	Fazenda Honda	15073007376
177144-L	03/12/2021	174	Chácara Viboi	15073005746
185129-L	09/12/2021	28	Fazenda Vaca Branca	15080842203
581376-L	22/08/2022	30	Fazenda Galileia	15073004182
587773-L	25/08/2022	5	Fazenda Galileia	15073004182
673194-L	21/10/2022	15	Fazenda Cristal	15073005944
756454-L	19/12/2022	16	Fazenda Vento Norte	15073007701
756408-L	19/12/2022	20	Fazenda Vento Norte	15073007701
Total		1697		

Ministério Público Federal

28. Fazenda Recanto de Sossego

Tabela 01. Ficha técnica.

Nome:	Fazenda Recanto de Sossego			
Código:	15073000199			
Área (hectares):	2			
Localização:	Latitude:	5°59'1,3"	Longitude:	52°6'13,6"
Produtor:	[REDACTED]		CPF:	[REDACTED]
Código:	[REDACTED]			
Classificação da ocupação:	[REDACTED]			
Autos de Infração ou Termos de Embargo:	[REDACTED]			
Processos judiciais:	[REDACTED]			

Tabela 02. Guias de Trânsito Animal emitidas (2012-2022).

GTA	Emissão	Bovinos	Imóvel rural de destino	Código de destino
553866-Z	25/4/2017	120	Sítio Vaca Mocha	15073001181
284083-K	20/4/2020	58	Fazenda Valdirene Pereira Gomes	15073001070
300734-K	28/4/2020	32	Fazenda Valdirene Pereira Gomes	15073001070
778729-K	25/3/2021	41	Chácara Nossa Senhora da Guia	15073005458
787646-K	31/3/2021	19	Fazenda KB	15073007963
914276-K	17/6/2021	40	Chácara Gratidão	15073003403
190043-L	13/12/2021	54	Fazenda Riacho	15006023613
Total		364		

29. Fazenda Rodeio I

Tabela 01. Ficha técnica.

Nome:	Fazenda Rodeio I			
Código:	15073006412			
Área (hectares):	567,49			
Localização:	Latitude:	5°48'42"	Longitude:	52°4'49"
Produtor:	[REDACTED]		CPF:	[REDACTED]
Código:	[REDACTED]			
Classificação da ocupação:	[REDACTED]			

Tabela 02. Guias de Trânsito Animal emitidas (2012-2022).

GTA	Emissão	Bovinos	Imóvel rural de destino	Código de destino
465213-D	30/07/2013	170	Chácara Carmelita	15073005658
514374-D	13/09/2013	7	Fazenda Degredo	15073002115
635857-D	16/12/2013	125	Fazenda Lages Santana	15073005410
832015-D	29/04/2014	150	Faz Monte Alegre	15073003281
832024-D	29/04/2014	31	Faz Monte Alegre	15073003281
70131-E	29/10/2014	31	Sítio 02 Irmãs	15073005515
70200-E	29/10/2014	152	Fazenda Sertãozinho	15073007556
72821-E	30/10/2014	80	Sítio Califórnia	15073007370
195871-E	19/01/2015	60	Chácara Carmelita	15073005658
211597-E	27/01/2015	20	Haras E Parque De Vaquejada Dirceu Remor I	22
228187-E	06/02/2015	53	Sítio 02 Irmãs	15073005515
379504-E	29/04/2015	20	Fazenda Degredo	15073002115
543620-E	10/08/2015	179	Sítio 02 Irmãs	15073005515
803171-E	19/01/2016	470	Sítio 02 Irmãs	15073005515
803523-E	19/01/2016	50	Sítio 02 Irmãs	15073005515
805492-E	20/01/2016	55	Sítio 02 Irmãs	15073005515
819816-E	28/01/2016	62	Fazenda Rodeio	N/A
819869-E	28/01/2016	64	Fazenda Rodeio	N/A
820180-E	28/01/2016	51	Faz Monte Alegre	15073003281
820202-E	28/01/2016	14	Faz Monte Alegre	15073003281
819950-E	28/01/2016	30	Fazenda Rodeio	N/A
820031-E	28/01/2016	78	Fazenda Rodeio	N/A

Total	1952		
--------------	-------------	--	--

MPF
Ministério Público Federal

30. Fazenda Rodeio II

Tabela 01. Ficha técnica.

Nome:	Fazenda Rodeio II			
Código:	15073006414			
Área (hectares):	630,1			
Localização:	Latitude:	5°46'3"	Longitude:	52°5'29"
Produtor:	[REDACTED]		CPF:	[REDACTED]
Código:	[REDACTED]			
Classificação da ocupação:	[REDACTED]			

Tabela 02. Guias de Trânsito Animal emitidas (2012-2022).

GTA	Emissão	Bovinos	Imóvel rural de destino	Código de destino
803191-E	19/01/2016	8	Sítio 02 Irmãs	15073005515
820210-E	28/01/2016	9	Sítio 02 Irmãs	15073005515
Total		17		

Ministério Público Federal

31. Fazenda Santa Luzia

Tabela 01. Ficha técnica.

Nome:	Fazenda Santa Luzia			
Código:	15073007670			
Área (hectares):	1936			
Localização:	Latitude:	5°47'19"	Longitude:	52°8'9"
Produtor:	[REDACTED]		CPF:	[REDACTED]
Código:	[REDACTED]			
Classificação da ocupação:	[REDACTED]			
Imóveis rurais fora (triangulação):	[REDACTED]			
	[REDACTED]			
	[REDACTED]			
	[REDACTED]			

Tabela 02. Guias de Trânsito Animal emitidas (2012-2022).

GTA	Emissão	Bovinos	Imóvel rural de destino	Código de destino
964171-D	09/08/2014	20	Fazenda do Gaúcho	15073006706
964175-D	09/08/2014	195	Fazenda do Gaúcho	15073006706
541282-E	07/08/2015	20	Faz Pedra Branca	15073003956
734699-E	02/12/2015	100	Fazenda do Gaúcho	15073006706
882663-E	07/03/2016	77	Fazenda do Gaúcho	15073006706
168671-Z	24/08/2016	64	Fazenda Arco Verde	15073006632
513728-Z	04/04/2017	121	Fazenda do Gaúcho	15073006706
45990-L	01/09/2021	18	Sítio Turmina	15073008060
451551-L	01/06/2022	4	Fazenda do Gaúcho	15073006706
Total		619		

32. Fazenda Santo Expedito

Tabela 01. Ficha técnica.

Nome:	Fazenda Santo Expedito			
Código:	15073007792			
Área (hectares):	968			
Localização:	Latitude:	5°29'45,49"	Longitude:	51°51'26,65"
Produtor:	[REDACTED]		CPF:	[REDACTED]
Código:	[REDACTED]			
Classificação da ocupação:	[REDACTED]			
Autos de Infração ou Termos de Embargo:	[REDACTED]			
Processos judiciais:	[REDACTED]			
Imóveis rurais fora (triangulação):	[REDACTED]			

Tabela 02. Guias de Trânsito Animal emitidas (2012-2022).

GTA	Emissão	Bovinos	Imóvel rural de destino	Código de destino
928036-Z	12/12/2017	30	Fazenda Encosta da Serra	15080841345
928505-Z	12/12/2017	142	Fazenda 3 Irmãos	15073006756
993091-Z	24/01/2018	75	Fazenda Rancho Velho	15006023558
526567-J	06/12/2018	35	Sítio do Cajá	15012530325
690800-J	21/03/2019	100	Fazenda 3 Irmãos	15073006756
746744-J	25/04/2019	56	Fazenda Rancho Califórnia	15073003817
750157-J	25/04/2019	35	Fazenda Vale do Ouro	15073006107
93495-K	02/12/2019	136	Fazenda 3 Irmãos	15073006756
98296-K	03/12/2019	152	Fazenda 3 Irmãos	15073006756
Total		761		

33. Fazenda São José

Tabela 01. Ficha técnica.

Nome:	Fazenda São José			
Código:	15073001396			
Área (hectares):	145,2			
Localização:	Latitude:	5°56'11,9"	Longitude:	52°0'11,9"
Produtor:	██████████		CPF:	██████████
Código:	██████████			
Classificação da ocupação:	██████████			
Imóveis rurais fora (triangulação):	██████████			
	██████████			

Tabela 02. Guias de Trânsito Animal emitidas (2012-2022).

GTA	Emissão	Bovinos	Imóvel rural de destino	Código de destino
215353-D	28/11/2012	20	Frigol S/A	SIF: 2583
215354-D	28/11/2012	20	Frigol S/A	SIF: 2583
215356-D	28/11/2012	20	Fazenda Santo Expedito	15003471228
215357-D	28/11/2012	20	Fazenda Santo Expedito	15003471228
369029-D	29/04/2013	64	Fazenda Santa Marta II	15073004775
369051-D	29/04/2013	20	Fazenda Sertaneja	15073001448
415695-D	18/06/2013	19	Fazenda Santo Expedito	15003471228
415696-D	18/06/2013	19	Fazenda Santo Expedito	15003471228
649310-D	27/12/2013	19	Fazenda Santo Expedito	15003471228
9768-E	29/09/2014	6	Chácara Carmelita	15073005658
9787-E	29/09/2014	30	Fazenda Santo Antônio	15073005683
51842-E	22/10/2014	44	Fazenda Bela Vista	15073007908
682297-E	26/10/2015	10	Fazenda Bela Vista	15073007908
682250-E	26/10/2015	60	Fazenda Sertaneja	15073001448
384984-Z	13/01/2017	15	Fazenda Santa Clara	15073004697
433253-Z	14/02/2017	20	Fazenda Santa Clara	15073004697
547499-Z	24/04/2017	10	Sítio Ipé	15073006892
631427-Z	14/06/2017	10	Fazenda Estrela Do Mutum	15061611288
649496-Z	26/06/2017	114	Sítio Recanto	15073003468
120830-L	22/10/2021	10	Sítio Andrade Silva	15073006851

493331-L	28/06/2022	20	Fazenda João Paulo II	15073003020
508146-L	06/07/2022	40	Fazenda Monte das Oliveiras	15073004461
Total		610		

MPF
Ministério Público Federal

34. Fazenda Sapucaia

Tabela 01. Ficha técnica.

Nome:	Fazenda Sapucaia			
Código:	15073003214			
Área (hectares):	242			
Localização:	Latitude:	5°48'24,95"	Longitude:	51°42'20,65
Produtor:	[REDACTED]		CPF:	[REDACTED]
Código:	[REDACTED]			
Arrendatário:	[REDACTED]		Código:	[REDACTED]
Classificação da ocupação:	[REDACTED]			

Tabela 02. Guias de Trânsito Animal emitidas (2012-2022).

GTA	Emissão	Bovinos	Imóvel rural de destino	Código de destino
279213-F	18/04/2016	72	Fazenda Valadares	15080842036
278762-Z	28/10/2016	295	Sítio Nacional	15073001865
278135-Z	28/10/2016	131	Fazenda Dois Irmãos	15073003518
328782-Z	06/12/2016	10	Sítio Projeto	15073005898
584322-J	15/01/2019	36	Fazenda Valadares	15080842036
677243-J	13/03/2019	20	Fazenda Três Corações	15073001949
403547-K	17/07/2020	70	Fazenda Sítio Projeto	15073005898
62171-L	14/09/2021	20	Fazenda Sítio Projeto	15073005898
62162-L	14/09/2021	26	Fazenda Palmeira	15073005990
62139-L	14/09/2021	76	Fazenda Serra Negra	15073000446
Total		756		

35. Fazenda Serra Azul

Tabela 01. Ficha técnica.

Nome:	Fazenda Serra Azul			
Código:	15073009900			
Área (hectares):	193,36			
Localização:	Latitude:	5°52'44,07"	Longitude:	51°42'44,33"
Produtor:	[REDACTED]		CPF:	[REDACTED]
Código:	[REDACTED]			
Classificação da ocupação:	[REDACTED]			

Tabela 02. Guias de Trânsito Animal emitidas (2012-2022).

GTA	Emissão	Bovinos	Imóvel rural de destino	Código de destino
240688-Z	13/10/2016	20	Fazenda Boa Vista	15073005364
756656-J	26/04/2019	10	Fazenda Palmeira	15073005990
306686-K	30/04/2020	12	Faz São João	15073005712
556012-K	21/10/2020	50	Fazenda Pau Brasil	15073005204
Total		92		

Ministerio Publico Federal

36. Fazenda Sertãozinho

Tabela 01. Ficha técnica.

Nome:	Fazenda Sertãozinho			
Código:	15073007556			
Área (hectares):	251,68			
Localização:	Latitude:	5°56'13"	Longitude:	52°11'3"
Produtor:	██████████		CPF:	██████████
Código:	██████████			
Classificação da ocupação:	██████████			
Imóveis rurais fora (triangulação):	██████████			
	██████████			
	██████████			

Tabela 02. Guias de Trânsito Animal emitidas (2012-2022).

GTA	Emissão	Bovinos	Imóvel rural de destino	Código de destino
122371-E	03/12/2014	90	Fazenda Norte Sul	15084071454
122379-E	03/12/2014	90	Fazenda Norte Sul	15084071454
465105-E	23/06/2015	9	Frigol SA	SIF: 4150
743699-E	08/12/2015	193	Buriti VI	15073008009
751865-E	14/12/2015	125	Fazenda Tambau	15073004860
759509-E	17/12/2015	74	Fazenda Jaboti	15073005281
849378-E	17/02/2016	86	Fazenda Tambau	15073004860
984639-E	28/04/2016	500	Fazenda Pé do Morro	15073005680
434249-Z	15/02/2017	40	Fazenda Paz e Amor	15084070103
656092-Z	29/06/2017	30	Parque de Exposição Rosiron Prudente	99
546573-J	18/12/2018	18	Fazenda Bela Vista	15073008395
712346-J	03/04/2019	35	Fazenda Mutamba	15056351423
737293-J	17/04/2019	35	Fazenda Mutamba	15056351423
Total		1325		

37. Fazenda Tramelão

Tabela 01. Ficha técnica.

Nome:	Fazenda Tramelão			
Código:	15073003707			
Área (hectares):	100,672			
Localização:	Latitude:	5°39'15,9"	Longitude:	51°46'12,9"
Produtor:	██████████		CPF:	██████████
Código:	██████████			
Classificação da ocupação:	██████████			

Tabela 02. Guias de Trânsito Animal emitidas (2012-2022).

GTA	Emissão	Bovinos	Imóvel rural de destino	Código de destino
147245-Z	10/08/2016	33	Estância Tomasi	15054370674
147258-Z	10/08/2016	325	Fazenda Tupã	15061610177
662067-Z	03/07/2017	8	Fazenda Palmeiras	15073003646
979708-K	23/07/2021	57	Fazenda Santos Reis	15073007904
Total		423		

Ministerio Publico Federal

38. Fazenda União

Tabela 01. Ficha técnica.

Nome:	Fazenda União			
Código:	15073007698			
Área (hectares):	136,00			
Localização:	Latitude:	5°41'44"	Longitude:	52°5'54"
Produtor:	██████████		CPF:	██████████
Código:	██████████			
Classificação da ocupação:	██████████			

Tabela 02. Guias de Trânsito Animal emitidas (2012-2022).

GTA	Emissão	Bovinos	Imóvel rural de destino	Código de destino
54097-E	23/10/2014	100	Fazenda Limeira	15073005587
951912-E	15/04/2016	104	Fazenda Bonança	15073003633
692496-Z	20/07/2017	20	Sítio União III	15073007574
692529-Z	20/07/2017	40	Sítio Mariza	15073001261
1000747-Z	29/01/2018	45	Sítio 02 Irmãs	15073005515
289288-K	23/04/2020	80	Chácara Santa Helena	15073007235
Total		389		

39. Fazenda Vida Nova

Tabela 01. Ficha técnica.

Nome:	Fazenda Vida Nova			
Código:	15073001804			
Área (hectares):	324,28			
Localização:	Latitude:	5°53'35,8"	Longitude:	51°41'13,7"
Produtor:	██████████		CPF:	██████████
Código:	██████████			
Classificação da ocupação:	██████████			
Imóveis rurais fora (triangulação):	██████████			
	██████████			

Tabela 02. Guias de Trânsito Animal emitidas (2012-2022).

GTA	Emissão	Bovinos	Imóvel rural de destino	Código de destino
421505-F	25/07/2016	200	Fazenda Pai e Filho	15073006335
397559-Z	23/01/2017	428	Fazenda Pai e Filho	15073006335
Total		628		

40. Fazenda Vitória

Tabela 01. Ficha técnica.

Nome:	Fazenda Vitória			
Código:	15073008445			
Área (hectares):	345,5			
Localização:	Latitude:	5°50'55,5"	Longitude:	51°47'10,2"
Produtor:	[REDACTED]		CPF:	[REDACTED]
Código:	[REDACTED]			
Classificação da ocupação:	[REDACTED]			
Autos de Infração ou Termos de Embargo:	[REDACTED]			

Tabela 02. Guias de Trânsito Animal emitidas (2012-2022).

GTA	Emissão	Bovinos	Imóvel rural de destino	Código de destino
437640-F	13/08/2015	83	Fazenda Trevo Vasconcelos	15073002958
285175-Z	31/10/2016	70	Fazenda Nossa Senhora Aparecida	15073005753
400484-J	24/09/2018	32	Fazenda Barra Mansa	15003471226
296780-K	27/04/2020	30	Fazenda 3 Irmãos	15073006756
296739-K	27/04/2020	20	Fazenda Lagoa Da Serra	15073005796
572847-K	29/10/2020	36	Fazenda São Caetano	15084071520
783624-K	29/03/2021	20	Fazenda São Caetano	15084071520
137804-L	29/10/2021	20	Fazenda Monte Azul	15055510012
493554-L	28/06/2022	30	Fazenda Rio Verde	15003470037
Total		341		

41. Marciano de Oliveira Costa

Tabela 01. Ficha técnica.

Nome:	Marciano de Oliveira Costa			
Código:	15073008180			
Área (hectares):	73,44			
Localização:	Latitude:	5°56'28,12"	Longitude:	52°17'13,28"
Produtor:	[REDACTED]		CPF:	[REDACTED]
Código:	[REDACTED]			
Classificação da ocupação:	[REDACTED]			

Tabela 02. Guias de Trânsito Animal emitidas (2012-2022).

GTA	Emissão	Bovinos	Imóvel rural de destino	Código de destino
668215-L	19/10/2022	5	Sítio Pôr do Sol	15073008188
Total		5		

MPF
Ministério Público Federal

42. Sítio 2 Irmãos

Tabela 01. Ficha técnica.

Nome:	Sítio 2 Irmãos			
Código:	15073001369			
Área (hectares):	2			
Localização:	Latitude:	5°52'57,7"	Longitude:	52°6'55,1"
Produtor:	[REDACTED]		CPF:	[REDACTED]
Código:	[REDACTED]			
Arrendatário:	[REDACTED]		Código:	[REDACTED]
Classificação da ocupação:	[REDACTED]			
Imóveis rurais fora (triangulação):	[REDACTED]			

Tabela 02. Guias de Trânsito Animal emitidas (2012-2022).

GTA	Emissão	Bovinos	Imóvel rural de destino	Código de destino
777510-D	31/03/2014	60	Fazenda Alvorada	15080840405
831998-D	29/04/2014	38	Faz Monte Alegre	15073003281
283265-E	13/03/2015	100	Fazenda Alvorada	15080840405
490322-E	08/07/2015	25	Fazenda Itapuranga	15084071385
490323-E	08/07/2015	25	Fazenda Itapuranga	15084071385
490347-E	08/07/2015	30	Fazenda Itapuranga	15084071385
679391-E	23/10/2015	75	Sítio Boa Esperança	15080841096
815131-E	26/01/2016	80	Sítio 02 Irmãs	15073005515
57217-Z	16/06/2016	72	Fazenda Alvorada	15080840405
73999-Z	27/06/2016	30	Faz Bela Vista	15080840387
74010-Z	27/06/2016	40	Sítio Pé do Morro	15073002144
203418-Z	19/09/2016	38	Fazenda Morrinho	15073000299
239354-Z	13/10/2016	30	Sítio São José	15073003574
251031-Z	18/10/2016	40	Sito LC	15073006906
254471-Z	20/10/2016	35	Fazenda Bela Moça	15073000269
273157-Z	27/10/2016	100	Fazenda Santo Antônio	15080842580
371651-Z	04/01/2017	30	Fazenda Esperança	15080841441
391615-Z	18/01/2017	10	Fazenda Santa Clara	15073004697

477058-Z	13/03/2017	140	Sítio Três Lagoas	15080841917
553246-Z	25/04/2017	30	Fazenda Colorado	15080840252
625817-Z	12/06/2017	103	Fazenda Alvorada	15080840405
866443-Z	27/10/2017	90	Faz. Globo Verde	15073002951
865831-Z	27/10/2017	40	Sítio São Francisco de Assis	15073003455
137567-J	20/04/2018	14	Fazenda Serra de Pedra	15073007616
391426-J	18/09/2018	50	Sítio 02 Irmãs	15073005515
391433-J	18/09/2018	50	Sítio 02 Irmãs	15073005515
566529-K	26/10/2020	50	Sítio Alvorada	15080840405
566487-K	28/10/2020	100	Sítio Sousa	15073004276
Total		1525		



43. Sítio 7 Corações

Tabela 01. Ficha técnica.

Nome:	Sítio 7 Corações			
Código:	15073002167			
Área (hectares):	87,21			
Localização:	Latitude:	5°45'16"	Longitude:	52°2'52"
Produtor:	[REDACTED]		CPF:	[REDACTED]
Código:	[REDACTED]			
Classificação da ocupação:	[REDACTED]			
Processos judiciais:	[REDACTED]			

Tabela 02. Guias de Trânsito Animal emitidas (2012-2022).

GTA	Emissão	Bovinos	Imóvel rural de destino	Código de destino
477893	09/08/2013	20	Fazenda Renascer	15073005661
669811	15/01/2014	50	Faz Monte Alegre	15073003281
733390	26/02/2014	21	Sítio Morada do Sol	15073005574
177525	08/01/2015	12	Sítio Luziano	15073008113
493463	09/07/2015	70	Sítio Nova Esperança	15073007856
858263	22/02/2016	40	Chácara Carmelita	15073005658
878395	03/03/2016	75	Fazenda Ribeirão do Boi	N/A
241969	13/10/2016	11	Sítio Mariza	15073001261
330748	14/08/2018	3	Estância São Geraldo	15084070420
339651	20/08/2018	76	Fazenda São Miguel	15061610328
891549	29/07/2019	100	Sítio 02 Irmãs	15073005515
891554	29/07/2019	84	Sítio 02 Irmãs	15073005515
503790	21/09/2020	140	Sítio 02 Irmãs	15073005515
677939	20/01/2021	50	Faz. Nova Aliança	15061610364
64755	15/09/2021	33	Fazenda Vaca Branca	15080842203
377289	12/04/2022	10	Fazenda Carneiro Xingu	15073001147
Total		795		

44. Sítio Água Limpa

Tabela 01. Ficha técnica.

Nome:	Sítio Água Limpa			
Código:	15073001480			
Área (hectares):	2			
Localização:	Latitude:	5°57'11,9"	Longitude:	52°12'17,5"
Produtor:	[REDACTED]		CPF:	[REDACTED]
Código:	[REDACTED]			
Classificação da ocupação:	[REDACTED]			

Tabela 02. Guias de Trânsito Animal emitidas (2012-2022).

GTA	Emissão	Bovinos	Imóvel rural de destino	Código de destino
777246-D	31/03/2014	11	Fazenda Santa Luzia	15073006488
835524-D	30/04/2014	15	Fazenda Caçu	15073005747
835559-D	30/04/2014	15	Sítio Boi Nelore	15073003709
44137-E	20/10/2014	15	Sítio Montes Claros	15073005008
44080-E	20/10/2014	11	Sítio Boi Nelore	15073003709
368698-E	27/04/2015	74	Fazenda Califórnia	15073006500
622699-E	23/09/2015	10	Sítio 02 Irmãs	15073005515
874270-E	01/03/2016	22	Sítio Tres Poderes	15073007038
874312-E	01/03/2016	150	Sítio Água Fria	15073001346
874233-E	01/03/2016	27	Fazenda Canaã	15073008996
441188-Z	20/02/2017	20	Sítio Bom Sossego	15073003269
552133-Z	25/04/2017	7	Fazenda Trem que Pula	15073006342
552167-Z	25/04/2017	52	Sítio 02 Irmãs	15073005515
Total		429		

45. Sítio Águas Claras

Tabela 01. Ficha técnica.

Nome:	Sítio Águas Claras			
Código:	15073002725			
Área (hectares):	2			
Localização:	Latitude:	5°51'54,2"	Longitude:	52°20'1,4"
Produtor:	[REDACTED]		CPF:	[REDACTED]
Código:	[REDACTED]			
Classificação da ocupação:	[REDACTED]			

Tabela 02. Guias de Trânsito Animal emitidas (2012-2022).

GTA	Emissão	Bovinos	Imóvel rural de destino	Código de destino
826337-D	28/04/2014	5	Frigorífico Xinguara Industria E Comercio S/A	SIF: 4398
874137-E	01/03/2016	74	Fazenda Estância VR	15073000249
61149-K	31/10/2019	14	Fazenda Bela Moça	15073000269
560464-L	08/08/2022	139	Sítio Porteira de Ouro	15073007877
Total		232		

46. Sítio Beira Rio

Tabela 01. Ficha técnica.

Nome:	Sítio Beira Rio			
Código:	15073006650			
Área (hectares):	84,06			
Localização:	Latitude:	5°59'19,9"	Longitude:	52°19'41,14"
Produtor:	[REDACTED]		CPF:	[REDACTED]
Código:	[REDACTED]			
Classificação da ocupação:	[REDACTED]			

Tabela 02. Guias de Trânsito Animal emitidas (2012-2022).

GTA	Emissão	Bovinos	Imóvel rural de destino	Código de destino
494113-D	26/08/2013	7	Sítio 02 Irmãs	15073005515
707419-D	10/02/2014	5	Sítio 02 Irmãs	15073005515
707384-D	10/02/2014	12	Haras e Parque de Vaquejada Dirceu Remor	22
197804-E	20/01/2015	59	Sítio 02 Irmãs	15073005515
197829-E	20/01/2015	10	Fazenda Santa Maria	15073003385
438608-Z	17/02/2017	10	Sítio 02 Irmãs	15073005515
129977-J	17/04/2018	3	Faz Paredão	15073006646
141401-J	23/04/2018	4	Fazenda São José	15073005662
536758-J	12/12/2018	23	Sítio 02 Irmãs	15073005515
595903-J	22/01/2019	20	Fazenda Nossa Senhora Aparecida II	15073005089
761095-J	30/04/2019	62	Faz Lageado	15073004011
939483-J	28/08/2019	27	Sítio Araguaia	15073002812
939509-J	28/08/2019	25	Sítio 02 Irmãs	15073005515
53700-K	31/10/2019	34	Fazenda Conceição	15073006492
659211-K	06/01/2021	35	Faz. São Domingos	15061610452
395562-L	25/04/2022	31	Fazenda 03 Casais	15073005665
395534-L	25/04/2022	19	Sítio Nova União	15073006444
681240-L	26/10/2022	10	Sítio Presente	15073007326
Total		396		

47. Sítio Boa Esperança (15073003585)

Tabela 01. Ficha técnica.

Nome:	Sítio Boa Esperança			
Código:	15073003585			
Área (hectares):	100			
Localização:	Latitude:	5°59'14"	Longitude:	52°12'3"
Produtor:	[REDACTED]		CPF:	[REDACTED]
Código:	[REDACTED]			
Classificação da ocupação:	[REDACTED]			
Imóveis rurais fora (triangulação):	[REDACTED]			
	[REDACTED]			
	[REDACTED]			
	[REDACTED]			
	[REDACTED]			
	[REDACTED]			

Tabela 02. Guias de Trânsito Animal emitidas (2012-2022).

GTA	Emissão	Bovinos	Imóvel rural de destino	Código de destino
121345-E	02/12/2014	70	Fazenda Norte Sul	15084071454
121359-E	02/12/2014	70	Fazenda Norte Sul	15084071454
878015-E	03/03/2016	99	Fazenda Nova	15073004878
959845-J	09/09/2019	2	Estância Tambau	15073005020
Total		241		

48. Sítio Boa Esperança (15073002467)

Tabela 01. Ficha técnica.

Nome:	Sítio Boa Esperança			
Código:	15073002467			
Área (hectares):	48,4			
Localização:	Latitude:	5°58'36"	Longitude:	52°18'59"
Produtor:	[REDACTED]		CPF:	[REDACTED]
Código:	[REDACTED]			
Classificação da ocupação:	[REDACTED]			

Tabela 02. Guias de Trânsito Animal emitidas (2012-2022).

GTA	Emissão	Bovinos	Imóvel rural de destino	Código de destino
566093-D	24/10/2013	8	Sítio Montes Claros	15073005008
9899-E	29/9/2014	11	Fazenda Filho de Javé	15073002176
9346-E	29/09/2014	25	Sítio Montes Claros	15073005008
142363-F	29/9/2014	16	Fazenda Filho de Javé	15073002176
336645-E	13/04/2015	34	Sítio Montes Claros	15073005008
Total		94		

49. Sítio Boa Esperança (15073002106)

Tabela 01. Ficha técnica.

Nome:	Sítio Boa Esperança			
Código:	15073002106			
Área (hectares):	2			
Localização:	Latitude:	5°51'51"	Longitude:	52°19'56"
Produtor:	[REDACTED]		CPF:	[REDACTED]
Código:	[REDACTED]			
Classificação da ocupação:	[REDACTED]			

Tabela 02. Guias de Trânsito Animal emitidas (2012-2022).

GTA	Emissão	Bovinos	Imóvel rural de destino	Código de destino
3606-E	24/09/2014	63	Sítio 02 Irmãs	15073005515
31472-E	14/10/2014	24	Haras e Parque de Vaquejada Dirceu Remor	22
Total		87		

Ministério Público Federal

50. Sítio Boa Esperança (15073001876)

Tabela 01. Ficha técnica.

Nome:	Sítio Boa Esperança			
Código:	15073001876			
Área (hectares):	13			
Localização:	Latitude:	5°44'55,1"	Longitude:	51°39'23,6"
Produtor:	[REDACTED]		CPF:	[REDACTED]
Código:	[REDACTED]			
Classificação da ocupação:	[REDACTED]			

Tabela 02. Guias de Trânsito Animal emitidas (2012-2022).

GTA	Emissão	Bovinos	Imóvel rural de destino	Código de destino
851531-Z	23/10/2017	19	Sítio 04 Irmãos	15073006725
851563-Z	23/10/2017	6	Fazenda Ouro Verde	15073006777
470041-J	29/10/2018	9	Fazenda São José	15073003584
901213-K	11/06/2021	11	Faz. Espora De Prata	15073000341
Total		45		

Ministerio Publico Federal

51. Sítio Boa Sorte (15073002581)

Tabela 01. Ficha técnica.

Nome:	Sítio Boa Sorte			
Código:	15073002581			
Área (hectares):	2			
Localização:	Latitude:	5°57'25,77	Longitude:	52°18'27,1"
Produtor:	██████████		CPF:	██████████
Código:	██████████			
Classificação da ocupação:	██████████			

Tabela 02. Guias de Trânsito Animal emitidas (2012-2022).

GTA	Emissão	Bovinos	Imóvel rural de destino	Código de destino
563866-D	23/10/2013	7	Fazenda Caçu	15073005747
763688-D	20/03/2014	10	Fazenda Caçu	15073005747
918276-E	30/03/2016	100	Sítio 02 Irmãs	15073005515
Total		117		

Ministério Público Federal

52. Sítio Boa Sorte (15073002413)

Tabela 01. Ficha técnica.

Nome:	Sítio Boa Sorte			
Código:	15073002413			
Área (hectares):	2			
Localização:	Latitude:	5°45'6,7"	Longitude:	52°0'17,7"
Produtor:	[REDACTED]		CPF:	[REDACTED]
Código:	[REDACTED]			
Classificação da ocupação:	[REDACTED]			

Tabela 02. Guias de Trânsito Animal emitidas (2012-2022).

GTA	Emissão	Bovinos	Imóvel rural de destino	Código de destino
519400-D	19/09/2013	24	Fazenda Goiás	15030930302
691250-D	29/01/2014	20	Sítio Água Fria	15073002470
616531-E	21/09/2015	20	Sítio Água Fria	15073002470
848840-E	16/02/2016	35	Sítio Da Paz	15003471030
949796-E	14/04/2016	40	Sítio Água Fria	15073002470
636637-Z	19/06/2017	29	Sítio Água Fria	15073002470
470792-K	31/08/2020	3	Faz. Pereira	15061950381
505977-K	22/09/2020	36	Sítio Valencio I	15084071251
571329-K	28/10/2020	70	Sítio Nossa Senhora Aparecida	15073003824
Total		277		

53. Sítio Boa Sorte (15073002572)

Tabela 01. Ficha técnica.

Nome:	Sítio Boa Sorte			
Código:	15073002572			
Área (hectares):	0			
Localização:	Latitude:	6°0'54,9"	Longitude:	52°10'33,2"
Produtor:	██████████		CPF:	██████████
Código:	██████████			
Classificação da ocupação:	██████████			

Tabela 02. Guias de Trânsito Animal emitidas (2012-2022).

GTA	Emissão	Bovinos	Imóvel rural de destino	Código de destino
563868-D	23/10/2013	26	Sítio Montes Claros	15073005008
681969-D	22/01/2014	45	Faz Monte Alegre	15073003281
728465-D	24/02/2014	36	Fazenda Tamakavi	15073000181
597801-E	09/09/2015	36	Sítio Calango	15073001091
621857-E	23/09/2015	43	Sítio Nova Esperança	15073007856
621903-E	23/09/2015	57	Sítio Boa Esperança	15080841096
134103-Z	02/08/2016	19	Sítio Calango	15073001091
270249-Z	26/10/2016	40	Fazenda Limeira	15073005587
862045-Z	26/10/2017	90	Sítio Mariza	15073001261
155415-J	26/04/2018	30	Sítio Cocal	15073000568
299065-K	28/04/2020	36	Fazenda Curral Preto	15061611057
Total		458		

54. Sítio Boa Sorte Vale do Sonho

Tabela 01. Ficha técnica.

Nome:	Sítio Boa Sorte Vale do Sonho			
Código:	15073002113			
Área (hectares):	2			
Localização:	Latitude:	5°58'24,8"	Longitude:	52°13'6,1"
Produtor:	██████████		CPF:	██████████
Código:	██████████			
Classificação da ocupação:	██████████			

Tabela 02. Guias de Trânsito Animal emitidas (2012-2022).

GTA	Emissão	Bovinos	Imóvel rural de destino	Código de destino
534585-D	04/10/2013	30	Fazenda Deus da Aliança	15080841625
548467-D	15/10/2013	20	Fazenda Santo Expedito	15003471228
548475-D	15/10/2013	30	Sítio Almescao	15073001075
672357-D	16/01/2014	16	Fazenda Santo Expedito	15003471228
817413-D	24/04/2014	7	Sítio Araguaia	15073002812
913838-D	02/07/2014	18	Magnos Leilões Xinguara	27
70405-E	29/10/2014	11	Sítio 02 Irmãs	15073005515
333965-E	10/04/2015	35	Sítio 02 Irmãs	15073005515
380767-E	29/04/2015	22	Fazenda Bela Vista do Xingu	15073000243
580293-E	31/08/2015	20	Sítio 02 Irmãs	15073005515
803285-E	19/01/2016	20	Fazenda Guatambu	N/A
815117-E	26/01/2016	86	Sítio 02 Irmãs	15073005515
839599-E	11/02/2016	60	Sítio Agua Fria	15073001346
871906-E	29/02/2016	84	Sítio 02 Irmãs	15073005515
971405-E	25/04/2016	10	Fazenda Santa Maria	15073003385
969446-E	25/04/2016	15	Sítio 2 Irmãos	15073001369
971373-E	25/04/2016	10	Fazenda Coração do Brasil	15027720356
226890-Z	04/10/2016	72	Sítio Bela Vista	15008591164
390449-Z	17/01/2017	119	Sítio Boa Vista	15073005451
696887-Z	24/07/2017	165	Sítio Flor da Mata	15073006713
722834-Z	08/08/2017	35	Sítio Flor da Mata	15073006713
Total		885		

55. Sítio Boa Vista

Tabela 01. Ficha técnica.

Nome:	Sítio Boa Vista			
Código:	15073002147			
Área (hectares):	227,48			
Localização:	Latitude:	5°48'42,7"	Longitude:	52°23'30,5"
Produtor:	[REDACTED]		CPF:	[REDACTED]
Código:	[REDACTED]			
Classificação da ocupação:	[REDACTED]			

Tabela 02. Guias de Trânsito Animal emitidas (2012-2022).

GTA	Emissão	Bovinos	Imóvel rural de destino	Código de destino
550942-D	16/10/2013	10	Sítio Morada do Sol	15073005574
570542-D	28/10/2013	20	Sítio Montes Claros	15073005008
785964-D	04/04/2014	27	Chácara Arizona Compra de Gado	15080842592
996469-D	04/09/2014	62	Sítio Boa Esperança	15080841096
275914-E	10/03/2015	22	Sítio Boa Esperança	15080841096
368391-E	27/04/2015	20	Fazenda IR	15073001072
960659-E	19/04/2016	114	Sítio 02 Irmãs	15073005515
969987-E	25/04/2016	26	Fazenda Coração do Brasil	15027720356
982522-E	27/04/2016	63	Sítio Vaca Mocha	15073001181
105367-Z	14/07/2016	40	Sítio Caldas Novas	15073000503
410078-J	28/09/2018	20	Faz. Globo Verde	15073002951
456867-K	21/08/2020	80	Sítio Valencio I	15084071251
529265-K	06/10/2020	9	Sítio 02 Irmãs	15073005515
106666-L	15/10/2021	22	Fazenda Valdirene Pereira Gomes	15073001070
106448-L	15/10/2021	12	Sítio Santa Luzia	15073007417
112302-L	18/10/2021	26	Sítio Vale Verde	15073001490
Total		573		

56. Sítio Bom Jesus

Tabela 01. Ficha técnica.

Nome:	Sítio Bom Jesus			
Código:	15073008154			
Área (hectares):	119,81			
Localização:	Latitude:	5°43'19,77"	Longitude:	52°16'54,14"
Produtor:	[REDACTED]		CPF:	[REDACTED]
Código:	[REDACTED]			
Classificação da ocupação:	[REDACTED]			

Tabela 02. Guias de Trânsito Animal emitidas (2012-2022).

GTA	Emissão	Bovinos	Imóvel rural de destino	Código de destino
655037-L	11/10/2022	10	Faz. Nossa Senhora Aparecida	15073001672
688418-L	28/10/2022	5	Sítio Nova Esperança	15073007856
Total		15		

Ministério Público Federal

57. Sítio Bom Sossego

Tabela 01. Ficha técnica.

Nome:	Sítio Bom Sossego			
Código:	15073002913			
Área (hectares):	50			
Localização:	Latitude:	5°58'39,7"	Longitude:	52°17'49,8"
Produtor:	[REDACTED]		CPF:	[REDACTED]
Código:	[REDACTED]			
Classificação da ocupação:	[REDACTED]			

Tabela 02. Guias de Trânsito Animal emitidas (2012-2022).

GTA	Emissão	Bovinos	Imóvel rural de destino	Código de destino
760801-D	19/03/2014	13	Fazenda Caçu	15073005747
829657-D	29/04/2014	34	Sítio 02 Irmãs	15073005515
962545-D	08/08/2014	9	Fazenda Caçu	15073005747
286212-E	16/03/2015	23	Sítio Montes Claros	15073005008
370170-E	27/04/2015	5	Fazenda Ouro Verde	15073006938
642245-E	05/10/2015	5	Fazenda Jovenila	15073001081
677462-E	23/10/2015	14	Sítio Montes Claros	15073005008
677909-E	23/10/2015	5	Sítio Boa Vista	15073004042
831257-E	04/02/2016	40	Faz Santiago I e II	15080840790
839132-E	11/02/2016	38	Fazenda Pé do Morro	15073006864
39573-K	24/10/2019	4	Fazenda Bucaina	15073006820
823819-K	22/04/2021	7	Fazenda Tanabi	15073003580
525988-L	18/07/2022	23	Fazenda Vaca Branca	15080842203
Total		220		

58. Sítio Cajá Najá

Tabela 01. Ficha técnica.

Nome:	Sítio Cajá Najá			
Código:	15073000949			
Área (hectares):	70,18			
CAR:	[REDACTED]			
Localização:	Latitude:	5°48'0,7"	Longitude:	51°39'28,6"
Produtor:	[REDACTED]		CPF:	[REDACTED]
Código:	[REDACTED]			
Classificação da ocupação:	[REDACTED]			

Tabela 02. Guias de Trânsito Animal emitidas (2012-2022).

GTA	Emissão	Bovinos	Imóvel rural de destino	Código de destino
350237	17/04/2013	25	Sítio Montes Belos	15073005818
27764	10/10/2014	18	Sítio Montes Belos	15073005818
196253	13/09/2016	18	Fazenda Três Corações	15073001949
196272	13/09/2016	10	Sítio Montes Belos	15073005818
376778	09/01/2017	18	Sítio Plano de Deus	15073003969
416878	03/02/2017	36	Sítio Deus é Amor	15073001805
657659	30/06/2017	18	Faz Céu Azul	15073000881
475072	30/10/2018	12	Sítio Plano de Deus	15073003969
972626	17/09/2019	54	Fazenda Ouro Branco	15073007552
584796	23/08/2022	18	Sítio Vale da Serra	15073003415
Total		227		

59. Sítio Canaã

Tabela 01. Ficha técnica.

Nome:	Sítio Canaã			
Código:	15073004003			
Área (hectares):	48,4			
Localização:	Latitude:	5°47'33"	Longitude:	51°39'55,7"
Produtor:	██████████		CPF:	██████████
Código:	██████████			
Classificação da ocupação:	██████████			

Tabela 02. Guias de Trânsito Animal emitidas (2012-2022).

GTA	Emissão	Bovinos	Imóvel rural de destino	Código de destino
225381-Z	03/10/2016	12	Fazenda Viola	15073005637
381428-Z	11/01/2017	45	Sítio Plano de Deus	15073003969
241481-J	25/06/2018	42	Sítio Boa Esperança	15073009848
455102-J	23/10/2018	19	Sítio Boa Esperança	15073009848
898464-J	05/08/2019	55	Sítio Plano de Deus	15073003969
452958-K	19/08/2020	51	Sítio Plano de Deus	15073003969
452971-K	28/08/2020	49	Sítio Plano de Deus	15073003969
294524-L	21/02/2022	76	Sítio Santa Luzia	15073005839
Total		349		

60. Sítio Capanema

Tabela 01. Ficha técnica.

Nome:	Sítio Capanema			
Código:	15073006552			
Área (hectares):	50,227			
Localização:	Latitude:	5°59'11,99"	Longitude:	52°12'3,01"
Produtor:	██████████		CPF:	██████████
Código:	██████████			
Classificação da ocupação:	██████████			
Processos judiciais:	██████████			

Tabela 02. Guias de Trânsito Animal emitidas (2012-2022).

GTA	Emissão	Bovinos	Imóvel rural de destino	Código de destino
476055-D	08/08/2013	30	Fazenda Trevo Vasconcelos	15073002958
522208-D	23/09/2013	20	Sítio Araguaia	15073002812
454939-E	17/06/2015	16	Praça de Evento Nereu	270
766479-E	22/12/2015	70	Fazenda Capanema	N/A
766509-E	22/12/2015	30	Fazenda Capanema	N/A
817216-E	27/01/2016	29	Fazenda São Vicente	29195530220
893903-J	30/07/2019	19	Marfrig Global Foods	SIF: 1497
893904-J	30/07/2019	19	Marfrig Global Foods	SIF: 1497
893905-J	30/07/2019	19	Marfrig Global Foods	SIF: 1497
893906-J	30/07/2019	19	Marfrig Global Foods	SIF: 1497
893918-J	30/07/2019	1	Marfrig Global Foods	SIF: 1497
893919-J	30/07/2019	1	Marfrig Global Foods	SIF: 1497
893920-J	30/07/2019	1	Marfrig Global Foods	SIF: 1497
893921-J	30/07/2019	1	Marfrig Global Foods	SIF: 1497
898014-J	31/07/2019	14	Marfrig Global Foods	SIF: 1497
977051-J	18/09/2019	50	Fazenda São José	15073007468
976616-J	18/09/2019	30	Fazenda São José	15073007468
976617-J	18/09/2019	20	Fazenda São José	15073007468
976618-J	18/09/2019	20	Fazenda São José	15073007468
977079-J	18/09/2019	30	Fazenda São José	15073007468
977080-J	18/09/2019	30	Fazenda São José	15073007468

544148-K	15/10/2020	60	Sítio Sonho Meu	15073008081
617462-K	03/12/2020	300	Sítio 02 Irmãs	15073005515
471367-L	14/06/2022	308	Fazenda Vão da Serra	15073008194
479362-L	20/06/2022	100	Sítio Macedo	15073006433
478391-L	20/06/2022	27	Fazenda Vale do Boi	15061611080
481682-L	21/06/2022	20	Fazenda Nossa Senhora Aparecida	15073000264
485176-L	23/06/2022	200	Fazenda Estrela Dourada	15073005591
492175-L	28/06/2022	100	Sítio 02 Irmãs	15073005515
577124-L	18/08/2022	175	Fazenda Fortaleza	15073008797
739480-L	07/12/2022	100	Sítio 02 Irmãs	15073005515
Total		1859		



61. Sítio Cipó Cortado

Tabela 01. Ficha técnica.

Nome:	Sítio Cipó Cortado			
Código:	15073002477			
Área (hectares):	0			
Localização:	Latitude:	5°51'22,4"	Longitude:	52°20'4,7"
Produtor:	[REDACTED]		CPF:	[REDACTED]
Código:	[REDACTED]			
Classificação da ocupação:	[REDACTED]			

Tabela 02. Guias de Trânsito Animal emitidas (2012-2022).

GTA	Emissão	Bovinos	Imóvel rural de destino	Código de destino
777187-D	31/03/2014	10	Fazenda Santa Luzia	15073006488
777206-D	31/03/2014	10	Fazenda Caçu	15073005747
61578-E	27/10/2014	230	Fazenda Ana Sofia	15073002161
682719-E	26/10/2015	20	Sítio 02 Irmãs	15073005515
990651-E	29/04/2016	38	Fazenda Coração do Brasil	15027720356
448862-Z	23/02/2017	20	Sítio 02 Irmãs	15073005515
448960-Z	23/02/2017	32	Fazenda Trem que Pula	15073006342
552581-Z	25/04/2017	30	Sítio 02 Irmãs	15073005515
862561-Z	26/10/2017	90	Sítio 02 Irmãs	15073005515
862531-Z	26/10/2017	104	Sítio São Francisco	15003471220
761208-J	30/04/2019	15	Fazenda São Miguel	15061610328
761265-J	30/04/2019	40	Sítio Pé do Morro	15073007169
761321-J	30/04/2019	12	Fazenda Mamoeiro	15073002141
761398-J	30/04/2019	10	Sítio 02 Irmãs	15073005515
57239-K	31/10/2019	18	Sítio 02 Irmãs	15073005515
269943-K	06/04/2020	8	Fazenda Trem que Pula	15073006342
60128-L	13/09/2021	205	Sítio 02 Irmãs	15073005515
667940-L	19/10/2022	40	Sítio 02 Irmãs	15073005515
Total		932		

62. Sítio Deus é Bom

Tabela 01. Ficha técnica.

Nome:	Sítio Deus é Bom			
Código:	15073001780			
Área (hectares):	726			
Localização:	Latitude:	5°52'13"	Longitude:	51°44'1"
Produtor:	[REDACTED]		CPF:	[REDACTED]
Código:	[REDACTED]			
Classificação da ocupação:	[REDACTED]			

Tabela 02. Guias de Trânsito Animal emitidas (2012-2022).

GTA	Emissão	Bovinos	Imóvel rural de destino	Código de destino
1863-J	30/01/2018	63	Fazenda Estância VR	15073000249
1996-J	30/01/2018	5	Sítio Dois Corações	15073005870
3026-J	30/01/2018	14	Sítio Três Erdeiros	15073007880
3039-J	30/01/2018	4	Fazenda Três Irmãos	15073005699
362761-K	22/06/2020	52	Fazenda Vale Do Boi	15073006270
Total		138		

63. Sítio Dois Amigos

Tabela 01. Ficha técnica.

Nome:	Sítio Dois Amigos			
Código:	15073002760			
Área (hectares):	2			
Localização:	Latitude:	5°32'57,7"	Longitude:	51°57'43,8"
Produtor:	[REDACTED]		CPF:	[REDACTED]
Código:	[REDACTED]			
Classificação da ocupação:	[REDACTED]			

Tabela 02. Guias de Trânsito Animal emitidas (2012-2022).

GTA	Emissão	Bovinos	Imóvel rural de destino	Código de destino
69753-Z	23/06/2016	20	Sítio Bom Jesus	15073009100
688677-J	20/03/2019	6	Sítio Olho D' Água	15073009626
659001-L	13/10/2022	33	Fazenda Vida Nova	15008592872
Total		59		

Ministério Público Federal

64. Sítio E Mauze

Tabela 01. Ficha técnica.

Nome:	Sítio E Mauze			
Código:	15073002720			
Área (hectares):	2			
Localização:	Latitude:	5°58'38,9"	Longitude:	52°15'29,6"
Produtor:	[REDACTED]		CPF:	[REDACTED]
Código:	[REDACTED]			
Classificação da ocupação:	[REDACTED]			

Tabela 02. Guias de Trânsito Animal emitidas (2012-2022).

GTA	Emissão	Bovinos	Imóvel rural de destino	Código de destino
565694-D	24/10/2013	56	Sítio Montes Claros	15073005008
688561-D	27/01/2014	16	Faz Monte Alegre	15073003281
829488-D	28/04/2014	10	Chácara Nossa Senhora	15073001738
952418-D	01/08/2014	46	Chácara Triângulo	15027073510
952447-D	01/08/2014	9	Chácara Triângulo	15027073510
488327-E	07/07/2015	266	Fazenda 02 Irmãos	15073002893
Total		403		

65. Sítio Eloim

Tabela 01. Ficha técnica.

Nome:	Sítio Eloim			
Código:	15073002435			
Área (hectares):	242			
Localização:	Latitude:	5°47'48,6"	Longitude:	52°23'43,4"
Produtor:	[REDACTED]		CPF:	[REDACTED]
Código:	[REDACTED]			
Classificação da ocupação:	[REDACTED]			

Tabela 02. Guias de Trânsito Animal emitidas (2012-2022).

GTA	Emissão	Bovinos	Imóvel rural de destino	Código de destino
741416-D	06/03/2014	16	Sítio 02 Irmãs	15073005515
741127-D	06/03/2014	7	Estância São Geraldo	15084070420
387023-E	30/04/2015	20	Fazenda Itapuranga	15084071385
924041-E	01/04/2016	45	Fazenda Claudia	15073009862
232534-Z	07/10/2016	31	Chácara Carmelita	15073005658
826009-Z	09/10/2017	22	Fazenda Limeira	15073005587
863724-Z	27/10/2017	5	Rancho Dona Chica	15073003778
141934-J	23/04/2018	5	Rancho Dona Chica	15073003778
742346-J	25/04/2019	50	Sítio 02 Irmãs	15073005515
967779-J	17/09/2019	31	Sítio Boa Esperança	15073002845
544187-K	21/10/2020	42	Fazenda Sol Nascente	15073007454
75849-L	23/09/2021	30	Fazenda Beira Rio	15073001110
477887-L	20/06/2022	23	Sítio Vista Alegre	15073007137
586150-L	24/08/2022	175	Sítio Felicidade Lote 240	15073008851
Total		502		

66. Sítio Esperança da Vida

Tabela 01. Ficha técnica.

Nome:	Sítio Esperança da Vida			
Código:	15073002157			
Área (hectares):	2			
Localização:	Latitude:	5°58'57"	Longitude:	52°15'23,1"
Produtor:	[REDACTED]		CPF:	[REDACTED]
Código:	[REDACTED]			
Classificação da ocupação:	[REDACTED]			

Tabela 02. Guias de Trânsito Animal emitidas (2012-2022).

GTA	Emissão	Bovinos	Imóvel rural de destino	Código de destino
440231-D	09/07/2013	13	Fazenda Caçu	15073005747
560297-D	22/10/2013	6	Sítio Montes Claros	15073005008
570259-D	28/10/2013	50	Sítio Boa Sorte	15073002572
63128-E	28/10/2014	6	Faz Monte Alegre	15073003281
341751-E	15/04/2015	15	Sítio 02 Irmãs	15073005515
666382-E	19/10/2015	21	Sítio 02 Irmãs	15073005515
955424-E	18/04/2016	9	Fazenda Coração do Brasil	15027720356
124551-Z	26/07/2016	71	Fazenda Jovenila	15073001081
Total		191		

67. Sítio Havaí

Tabela 01. Ficha técnica.

Nome:	Sítio Havaí			
Código:	15073001647			
Área (hectares):	53,24			
Localização:	Latitude:	5°50'52,2"	Longitude:	51°41'36,7"
Produtor:	[REDACTED]		CPF:	[REDACTED]
Código:	[REDACTED]			
Arrendatário:	[REDACTED]		Código:	[REDACTED]
Classificação da ocupação:	[REDACTED]			

Tabela 02. Guias de Trânsito Animal emitidas (2012-2022).

GTA	Emissão	Bovinos	Imóvel rural de destino	Código de destino
976194-D	21/08/2014	14	Fazenda Boa Ideia	15073001200
328577-E	08/04/2015	8	Fazenda Boa Ideia	15073001200
395656-J	20/09/2018	39	Sítio Vida Nova	15073006732
921368-K	22/06/2021	21	Sítio Angra	15003472224
392363-L	22/04/2022	36	Fazenda Boa Ideia	15073001200
392373-L	22/04/2022	14	Fazenda Irerê	15073002920
Total		132		

68. Sítio Ipanema

Tabela 01. Ficha técnica.

Nome:	Sítio Ipanema			
Código:	15073000435			
Área (hectares):	14,520			
Localização:	Latitude:	5°51'29"	Longitude:	51°46'51,1"
Produtor:	[REDACTED]		CPF:	[REDACTED]
Código:	[REDACTED]			
Arrendatário:	[REDACTED]		Código:	[REDACTED]
Classificação da ocupação:	[REDACTED]			
Autos de Infração ou Termos de Embargo:	[REDACTED]			
Imóveis rurais fora (triangulação):	[REDACTED]		[REDACTED]	
	[REDACTED]		[REDACTED]	

Tabela 02. Guias de Trânsito Animal emitidas (2012-2022).

GTA	Emissão	Bovinos	Imóvel rural de destino	Código de destino
396912-D	29/05/2013	18	Fazenda Santo Expedito	15003471228
396913-D	29/05/2013	18	Fazenda Santo Expedito	15003471228
396915-D	29/05/2013	18	Fazenda Santo Expedito	15003471228
396938-D	29/05/2013	18	Fazenda Santo Expedito	15003471228
407559-F	19/02/2016	95	Fazenda Boa Ideia	15073001200
135787-Z	02/08/2016	90	Fazenda Novo Horizonte	15073001009
206232-Z	20/09/2016	19	Faz Céu Azul	15073000881
232215-Z	07/10/2016	66	Fazenda Proteção	15080842094
357658-Z	22/12/2016	18	Fazenda Boa Ideia	15073001200
631247-Z	14/06/2017	100	Fazenda Monte Belos	15073006143
783841-Z	14/09/2017	90	Fazenda Monte Belos	15073006143
190108-J	21/05/2018	110	Fazenda Monte Belos	15073006143
334702-J	16/08/2018	100	Fazenda Monte Belos	15073006143
360550-J	30/08/2018	18	Fazenda Monte Belos	15073006143
378151-J	12/09/2018	108	Fazenda Monte Belos	15073006143
713708-J	04/04/2019	93	Fazenda Boa Ideia	15073001200
715996-J	08/04/2019	80	Fazenda Monte Belos	15073006143

792741-J	22/05/2019	40	Fazenda Monte Belos	15073006143
863064-J	08/07/2019	3	Fazenda Monte Belos	15073006143
940844-J	28/08/2019	40	Fazenda Monte Belos	15073006143
90322-K	27/11/2019	54	Fazenda Monte Belos	15073006143
183830-K	04/02/2020	38	Fazenda Monte Belos	15073006143
304873-K	30/04/2020	38	Fazenda Monte Belos	15073006143
659095-K	06/01/2021	2	Fazenda Montes Belos	15073006143
659651-K	07/01/2021	9	Fazenda Montes Belos	15073006143
892184-K	07/06/2021	20	Faz Horizonte Azul	15073000811
296384-L	21/02/2022	25	Fazenda Maranata	15073004773
636759-L	27/09/2022	18	Fazenda Rancho De Deus	15065832812
Total		1346		



69. Sítio Julia

Tabela 01. Ficha técnica.

Nome:	Sítio Júlia			
Código:	15073002813			
Área (hectares):	99,22			
Localização:	Latitude:	5°49'11,56"	Longitude:	52°12'15,76"
Produtor:	[REDACTED]		CPF:	[REDACTED]
Código:	[REDACTED]			
Classificação da ocupação:	[REDACTED]			

Tabela 02. Guias de Trânsito Animal emitidas (2012-2022).

GTA	Emissão	Bovinos	Imóvel rural de destino	Código de destino
575834-D	30/10/2013	55	Sítio Montes Claros	15073005008
688980-E	28/10/2015	56	Sítio 02 Irmãs	15073005515
13673-J	06/02/2018	9	Fazenda São Miguel	15061610328
751528-J	26/04/2019	10	Sítio 02 Irmãs	15073005515
1389-K	08/10/2019	69	Fazenda Dois Corações	15073006889
Total		199		

70. Sítio Monte Verde

Tabela 01. Ficha técnica.

Nome:	Sítio Monte Verde			
Código:	15073002576			
Área (hectares):	48,59			
Localização:	Latitude:	5°53'45,11"	Longitude:	52°28'17,47"
Produtor:	[REDACTED]		CPF:	[REDACTED]
Código:	[REDACTED]			
Classificação da ocupação:	[REDACTED]			

Tabela 02. Guias de Trânsito Animal emitidas (2012-2022).

GTA	Emissão	Bovinos	Imóvel rural de destino	Código de destino
452429-D	19/07/2013	9	Sítio 02 Irmãs	15073005515
836361-D	30/04/2014	6	Sítio Selvático	15073002742
913082-D	02/07/2014	10	Sítio 02 Irmãs	15073005515
43385-E	20/10/2014	40	Sítio 02 Irmãs	15073005515
37762-Z	06/06/2016	40	Sítio Plano De Deus	15073002174
Total		105		

71. Sítio Montes Claros

Tabela 01. Ficha técnica.

Nome:	Sítio Montes Claros		
Código:	15073005008		
Área (hectares):	100		
CAR:	[REDACTED]		
Localização:	Latitude:	5°56'59,54"	Longitude: 52°7'54,21"
Produtor:	[REDACTED]	CPF:	[REDACTED]
Código:	[REDACTED]		
Classificação da ocupação:	[REDACTED]		
Imóveis rurais fora (triangulação):	[REDACTED]		

Tabela 02. Guias de Trânsito Animal emitidas (2012-2022).

GTA	Emissão	Bovinos	Imóvel rural de destino	Código de destino
464382-D	30/07/2013	21	Sítio WW	15073003970
470040-D	02/08/2013	30	Fazenda Sacrifício	15061611237
501196-D	02/09/2013	27	Fazenda Aliança	15061610875
509965-D	09/09/2013	49	Fazenda Caçu	15073005747
513416-D	12/09/2013	45	Fazenda Aliança	15061610875
522237-D	23/09/2013	36	Fazenda Alfa II	15061610642
528644-D	27/09/2013	25	Fazenda Alfa II	15061610642
567161-D	25/10/2013	15	Fazenda Planalto	15073003735
582726-D	31/10/2013	18	Sítio Silva	15073006454
613763-D	02/12/2013	36	Fazenda Portal do Sol	15084071838
622742-D	09/12/2013	30	Fazenda Portal do Sol	15084071838
632783-D	13/12/2013	36	Fazenda Portal do Sol	15084071838
641570-D	19/12/2013	62	Fazenda Caçu	15073005747
653976-D	03/01/2014	41	Sítio F P F	15073007002
655289-D	03/01/2014	16	Fazenda Portal do Sol	15084071838
662090-D	09/01/2014	40	Fazenda Santa Bárbara	15061610523
662096-D	09/01/2014	6	Fazenda Santa Bárbara	15061610523
667687-D	13/01/2014	32	Fazenda Santa Bárbara	15061610523

672857-D	16/01/2014	36	Fazenda Alfa II	15061610642
688821-D	27/01/2014	36	Fazenda Alfa II	15061610642
696651-D	03/02/2014	36	Fazenda Alfa II	15061610642
696653-D	03/02/2014	36	Fazenda Alfa II	15061610642
703715-D	06/02/2014	30	Fazenda Alfa II	15061610642
703726-D	06/02/2014	23	Fazenda Alfa II	15061610642
703466-D	06/02/2014	36	Fazenda Alfa II	15061610642
713571-D	13/02/2014	50	Fazenda Caçu	15073005747
717387-D	17/02/2014	36	Fazenda Alfa II	15061610642
727421-D	24/02/2014	36	Fazenda Aliança	15061610875
727445-D	24/02/2014	36	Fazenda Sacrifício	15061611237
765973-D	21/03/2014	90	Faz Monte Alegre	15073003281
775118-D	28/03/2014	35	Chácara Arizona Compra De Gado	15080842592
782473-D	02/04/2014	64	Fazenda Santa Maria	15073003385
876427-D	06/06/2014	32	Faz Goiania	15012530251
876428-D	06/06/2014	32	Faz Goiania	15012530251
876429-D	06/06/2014	32	Faz Goiania	15012530251
940878-D	23/07/2014	50	Fazenda Caçu	15073005747
945256-D	28/07/2014	55	Faz Goiania	15012530251
958859-D	06/08/2014	11	Sítio Boa Esperança	15080841096
958839-D	06/08/2014	40	Tucumã Leilões	28
977652-D	22/08/2014	50	Fazenda Caçu	15073005747
12564-E	30/09/2014	96	Fazenda Santa Gertudes	15073005585
12582-E	30/09/2014	34	Sítio Boa Esperança	15080841096
12527-E	30/09/2014	14	Fazenda Santa Gertudes	15073005585
41187-E	17/10/2014	36	Fazenda Aliança	15061610875
76648-E	30/10/2014	35	Sítio Sousa	15073004276
105047-E	21/11/2014	19	Fazenda Terra Roxa II	15084071007
105060-E	21/11/2014	18	Fazenda Terra Roxa II	15084071007
114226-E	27/11/2014	19	Fazenda Terra Roxa II	15084071007
114227-E	27/11/2014	19	Fazenda Terra Roxa II	15084071007
141896-E	15/12/2014	35	Fazenda Sacrifício	15061611237
141917-E	15/12/2014	35	Fazenda Sacrifício	15061611237
178252-E	08/01/2015	36	Fazenda Portal do Sol	15084071838
178268-E	08/01/2015	36	Fazenda Portal do Sol	15084071838
178297-E	08/01/2015	31	Fazenda Portal do Sol	15084071838
178312-E	08/01/2015	95	Fazenda Sacrifício	15061611237
188254-E	14/01/2015	19	Frigol SA	SIF: 4150

188256-E	14/01/2015	18	Frigol SA	SIF: 4150
199428-E	20/01/2015	22	Fazenda Sacrifício	15061611237
199435-E	20/01/2015	16	Fazenda Sacrifício	15061611237
210568-E	27/01/2015	18	Frigol SA	SIF: 4150
210576-E	27/01/2015	2	Frigol SA	SIF: 4150
217419-E	30/01/2015	18	Chácara Carmelita	15073005658
218131-E	30/01/2015	57	Fazenda Pé do Morro	15073006864
222101-E	03/02/2015	20	Frigol SA	SIF: 4150
222113-E	03/02/2015	18	Frigol SA	SIF: 4150
222123-E	03/02/2015	2	Frigol SA	SIF: 4150
224659-E	04/02/2015	2	Frigol SA	SIF: 4150
224669-E	04/02/2015	18	Frigol SA	SIF: 4150
228557-E	06/02/2015	27	Belo Rancho	22026040053
232901-E	10/02/2015	36	Fazenda Santa Luzia	15061610353
234701-E	11/02/2015	18	Frigol SA	SIF: 4150
253544-E	24/02/2015	13	Frigol SA	SIF: 4150
253548-E	24/02/2015	20	Fazenda Portal do Sol	15084071838
253569-E	24/02/2015	20	Fazenda Portal do Sol	15084071838
260065-E	27/02/2015	18	Frigol SA	SIF: 4150
260092-E	27/02/2015	50	Fazenda Portal do Sol	15084071838
261438-E	02/03/2015	18	Frigol SA	SIF: 4150
280921-E	12/03/2015	18	Frigol SA	SIF: 4150
280936-E	12/03/2015	19	Frigol SA	SIF: 4150
286121-E	16/03/2015	18	Frigol SA	SIF: 4150
286133-E	16/03/2015	1	Frigol SA	SIF: 4150
286143-E	16/03/2015	19	Frigol SA	SIF: 4150
302502-E	24/03/2015	20	Frigol SA	SIF: 4150
331628-E	09/04/2015	36	Chácara Carmelita	15073005658
336616-E	13/04/2015	20	Frigol SA	SIF: 4150
336114-E	13/04/2015	20	Chácara Carmelita	15073005658
362343-E	23/04/2015	20	Frigol SA	SIF: 4150
380723-E	29/04/2015	158	Fazenda Pé do Morro	15073006864
389760-E	03/05/2015	20	Frigol SA	SIF: 4150
391809-E	05/05/2015	20	Frigol SA	SIF: 4150
426302-E	01/06/2015	20	Frigol SA	SIF: 4150
433484-E	05/06/2015	107	Fazenda Aliança	15061610875
447185-E	12/06/2015	19	Frigol SA	SIF: 4150
447200-E	12/06/2015	1	Frigol SA	SIF: 4150

471087-E	26/06/2015	19	Frigol SA	SIF: 4150
478297-E	30/06/2015	18	Fazenda Morrinho	15073000299
481346-E	02/07/2015	36	Fazenda Arca da Aliança	15061610048
490623-E	08/07/2015	100	Fazenda Bom Dia Brasil	15073008295
517514-E	24/07/2015	168	Sítio Pé do Morro	15073000481
562880-E	20/08/2015	29	Fazenda Pé do Morro	15073006864
563815-E	20/08/2015	20	Fazenda Pé do Morro	15073006864
586134-E	02/09/2015	8	Fazenda Pé do Morro	15073006864
642967-E	05/10/2015	10	Fazenda Pé do Morro	15073006864
666259-E	19/10/2015	50	Chácara Carmelita	15073005658
666289-E	19/10/2015	50	Fazenda Belo Monte	15073005773
688638-E	28/10/2015	72	Chácara Serrana	15073007628
767024-E	22/12/2015	90	Sítio Água Fria	15073001346
802906-E	18/01/2016	11	Chácara Carmelita	15073005658
802916-E	18/01/2016	9	Chácara Carmelita	15073005658
821713-E	29/01/2016	40	Fazenda Santa Helena	N/A
821749-E	29/01/2016	16	Fazenda Santa Helena	N/A
821777-E	29/01/2016	10	Fazenda Santa Helena	N/A
862999-E	24/02/2016	20	Chácara Carmelita	15073005658
888922-E	10/03/2016	12	Sítio Renascer	15073006370
981677-E	27/04/2016	72	Fazenda Santa Clara	15073004697
981397-E	27/04/2016	108	Fazenda Santa Clara	15073004697
981417-E	27/04/2016	30	Fazenda Canaã	15073008996
100389-Z	11/07/2016	58	Fazenda Santa Luzia E Outros	15061611122
100399-Z	11/07/2016	38	Fazenda Santa Izabel	15061610403
105279-Z	14/07/2016	38	Fazenda Santa Izabel	15061610403
129508-Z	29/07/2016	100	Sítio 02 Irmãs	15073005515
129482-Z	29/07/2016	36	Fazenda Santa Izabel	15061610403
129483-Z	29/07/2016	36	Fazenda Santa Izabel	15061610403
253208-Z	19/10/2016	67	Fazenda Toca da Raposa	15073005284
867560-Z	30/10/2017	81	Sítio Água Fria	15073001346
156475-J	26/04/2018	156	Santo Expedito II	15073006881
372243-J	05/09/2018	12	Fazenda Estrela	15073005999
372342-J	05/09/2018	3	Fazenda São Sebastião I	15073006671
Total		4614		

72. Sítio Morro Agudo

Tabela 01. Ficha técnica.

Nome:	Sítio Morro Agudo			
Código:	15073007826			
Área (hectares):	143,925			
Localização:	Latitude:	5°51'14,6"	Longitude:	52°6'21,1"
Produtor:	[REDACTED]		CPF:	[REDACTED]
Código:	[REDACTED]			
Classificação da ocupação:	[REDACTED]			
Imóveis rurais fora (triangulação):	[REDACTED]			
	[REDACTED]			
	[REDACTED]			
	[REDACTED]			

Tabela 02. Guias de Trânsito Animal emitidas (2012-2022).

GTA	Emissão	Bovinos	Imóvel rural de destino	Código de destino
519490-Z	07/04/2017	144	Fazenda Montaria	15073007582
525595-Z	11/04/2017	20	Fazenda Montaria	15073007582
809668-Z	28/09/2017	23	Fazenda WL	15073004843
622821-J	07/02/2019	10	Fazenda WL	15073004843
95834-K	03/12/2019	40	Fazenda Minas Gerais	15073007247
Total		237		

73. Sítio Neves

Tabela 01. Ficha técnica.

Nome:	Sítio Neves			
Código:	15073006510			
Área (hectares):	539,61			
Localização:	Latitude:	5°57'41,7"	Longitude:	52°14'15,1"
Produtor:	[REDACTED]		CPF:	[REDACTED]
Código:	[REDACTED]			
Arrendatário:	[REDACTED]		Código:	[REDACTED]
Classificação da ocupação:	[REDACTED]			

Tabela 02. Guias de Trânsito Animal emitidas (2012-2022).

GTA	Emissão	Bovinos	Imóvel rural de destino	Código de destino
467270-D	01/08/2013	40	Sítio Sousa	15073004276
542992-D	10/10/2013	100	Fazenda Paraíso	15038040264
647710-D	26/12/2013	16	Fazenda Santa Fé	15073003665
695516-D	31/01/2014	283	Fazenda Pontal das Estrelas	15073006512
835882-D	30/04/2014	50	Fazenda Carapanã	15073005848
835894-D	30/04/2014	50	Fazenda Garça Branca	15073003375
892989-D	18/06/2014	260	Fazenda Pontal das Estrelas	15073006512
898801-D	23/06/2014	140	Fazenda Pontal das Estrelas	15073006512
389026-E	30/04/2015	40	Fazenda Cantareira I	15073004066
672129-E	21/10/2015	15	Fazenda Maringá	15073004832
692874-E	28/10/2015	50	Sítio São Francisco De Assis	15073003455
697795-E	29/10/2015	37	Sítio União III	15073007574
414206-Z	02/02/2017	20	Chácara Carmelita	15073005658
7719-J	01/02/2018	52	Fazenda Jovenila	15073001081
128200-J	16/04/2018	19	Fazenda Limeira	15073005587
126147-J	16/04/2018	18	Fazenda Dois Corações	15073006889
984900-J	24/09/2019	54	Haras E Parque De Vaquejada Dirceu Remor	22
370658-K	26/06/2020	24	Sítio Produtivo	15003471019
377441-K	01/07/2020	18	Fazenda Itambé	15054371434
436110-K	07/08/2020	30	Sítio Tanabi	15073003580

439393-K	10/08/2020	28	Sítio 02 Irmãs	15073005515
734703-K	25/02/2021	3	Chácara Fazenda Panorama	15065831567
787596-K	31/03/2021	17	Fazenda KB	15073007963
823749-K	22/04/2021	38	Sítio 02 Irmãs	15073005515
67458-L	17/09/2021	60	Fazenda Renascer	15073005766
375727-L	12/04/2022	30	Chácara Gratidão	15073003403
Total		1492		



74. Sítio Nossa Senhora de Fátima

Tabela 01. Ficha técnica.

Nome:	Sítio Nossa Senhora de Fátima			
Código:	15073006978			
Área (hectares):	96,8			
Localização:	Latitude:	5°49'8,9"	Longitude:	52°10'55,45"
Produtor:	██████████		CPF:	██████████
Código:	██████████			
Classificação da ocupação:	██████████			

Tabela 02. Guias de Trânsito Animal emitidas (2012-2022).

GTA	Emissão	Bovinos	Imóvel rural de destino	Código de destino
562233-D	23/10/2013	27	Sítio Montes Claros	15073005008
779039-D	31/03/2014	15	Sítio Araguaia	15073002812
974104-E	26/04/2016	48	Faz São José	15073003019
974152-E	26/04/2016	35	Fazenda Claudia	15073009862
163553-J	30/04/2018	18	Fazenda Serra de Pedra	15073007616
465397-J	26/10/2018	74	Sítio 02 Irmãs	15073005515
465415-J	26/10/2018	51	Fazenda Vale do Boi	15061611080
Total		268		

75. Sítio Novo Planalto

Tabela 01. Ficha técnica.

Nome:	Sítio Novo Planalto			
Código:	15073001798			
Área (hectares):	72,6			
Localização:	Latitude:	5°43'6,3"	Longitude:	51°44'13,3"
Produtor:	[REDACTED]		CPF:	[REDACTED]
Código:	[REDACTED]			
Arrendatário:	[REDACTED]		Código:	[REDACTED]
Classificação da ocupação:	[REDACTED]			

Tabela 02. Guias de Trânsito Animal emitidas (2012-2022).

GTA	Emissão	Bovinos	Imóvel rural de destino	Código de destino
942844-E	11/04/2016	10	Fazenda Selva de Pedra	15073001517
322794-Z	01/12/2016	18	Sítio Deus é Amor	15073001805
651758-Z	27/06/2017	22	Fazenda Selva de Pedra	15073001517
698020-Z	25/07/2017	18	Fazenda Cachoeirinha	15073000948
820854-Z	05/10/2017	20	Fazenda Valadares	15080842036
158351-J	27/04/2018	26	Fazenda Selva de Pedra	15073001517
261590-J	05/07/2018	60	Fazenda Boa Ideia	15073001200
379417-J	12/09/2018	18	Fazenda Boa Ideia	15073001200
392610-J	19/09/2018	18	Fazenda Mundo Novo	15080842074
395640-J	20/09/2018	17	Fazenda Boa Ideia	15073001200
470192-J	29/10/2018	19	Sítio Ladeira Vermelha	15073008037
728841-K	22/02/2021	18	Fazenda Boa Ideia	15073001200
69574-L	20/09/2021	55	Fazenda Beira Rio	15073001110
455627-L	03/06/2022	18	Sítio Esperança	15073004005
681671-L	26/10/2022	42	Sítio Santa Luzia	15073005839
Total		379		

76. Sítio Oliveira

Tabela 01. Ficha técnica.

Nome:	Sítio Oliveira			
Código:	15073006382			
Área (hectares):	96,8			
Localização:	Latitude:	5°51'29,0"	Longitude:	52°6'52,8"
Produtor:	[REDACTED]		CPF:	[REDACTED]
Código:	[REDACTED]			
Classificação da ocupação:	[REDACTED]			
Processos judiciais:	[REDACTED]			

Tabela 02. Guias de Trânsito Animal emitidas (2012-2022).

GTA	Emissão	Bovinos	Imóvel rural de destino	Código de destino
426443-D	26/06/2013	7	Fazenda Portal do Sol	15084071838
492630-D	23/08/2013	7	Sítio Montes Claros	15073005008
819933-D	24/04/2014	2	Chácara Nossa Senhora	15073001738
9537-E	29/09/2014	6	Faz Monte Alegre	15073003281
495085-E	10/07/2015	17	Sítio 2 Irmãos	15073001369
803437-E	19/01/2016	25	Chácara Carmelita	15073005658
803302-E	19/01/2016	20	Fazenda Guatambu	N/A
810507-E	22/01/2016	11	Fazenda Guatambu	N/A
812948-E	25/01/2016	20	Faz Guatambu	N/A
881962-E	07/03/2016	10	Fazenda Pôr do Sol II	15084071477
881982-E	07/03/2016	29	Sítio 02 Irmãs	15073005515
77097-Z	28/06/2016	5	Sítio 02 Irmãs	15073005515
976257-J	19/09/2019	10	Sítio São Francisco de Assis	15073003455
35872-K	23/10/2019	13	Fazenda Valdirene Pereira Gomes	15073001070
286755-K	22/04/2020	10	Sítio Sousa	15073004276
555112-K	21/10/2020	18	Fazenda Rosa Branca	15073006458
555096-K	21/10/2020	10	Fazenda Paredão	15073005602
52555-L	06/09/2021	4	Fazenda Sousa	15073004276
667753-L	19/10/2022	87	Sítio Macedo	15073006433
Total		311		

77. Sítio Pai e Filho

Tabela 01. Ficha técnica.

Nome:	Sítio Pai e Filho			
Código:	15073002143			
Área (hectares):	96,8			
Localização:	Latitude:	5°51'21,6"	Longitude:	52°20'4,6"
Produtor:	██████████		CPF:	██████████
Código:	██████████			
Classificação da ocupação:	██████████			

Tabela 02. Guias de Trânsito Animal emitidas (2012-2022).

GTA	Emissão	Bovinos	Imóvel rural de destino	Código de destino
757753-D	17/03/2014	14	Fazenda Selva de Pedra	15073001517
173967-E	06/01/2015	31	Fazenda Selva de Pedra	15073001517
979156-E	27/04/2016	34	Fazenda Selva de Pedra	15073001517
546614-Z	24/04/2017	11	Fazenda Selva de Pedra	15073001517
120743-J	12/04/2018	30	Faz. Umuarama	15073001127
120760-J	12/04/2018	19	Fazenda Selva de Pedra	15073001517
679636-J	14/03/2019	11	Fazenda Selva de Pedra	15073001517
13439-K	09/10/2019	56	Fazenda Selva de Pedra	15073001517
13363-K	09/10/2019	5	Fazenda Selva de Pedra	15073001517
493667-K	15/09/2020	24	Fazenda Selva de Pedra	15073001517
400111-L	26/04/2022	35	Fazenda Selva de Pedra	15073001517
Total		270		

78. Sítio Pé de Morro

Tabela 01. Ficha técnica.

Nome:	Sítio Pé de Morro			
Código:	15073004399			
Área (hectares):	72,6			
Localização:	Latitude:	5°51'1,88"	Longitude:	51°43'10,8"
Produtor:	[REDACTED]		CPF:	[REDACTED]
Código:	[REDACTED]			
Classificação da ocupação:	[REDACTED]			

Tabela 02. Guias de Trânsito Animal emitidas (2012-2022).

GTA	Emissão	Bovinos	Imóvel rural de destino	Código de destino
863569-Z	27/10/2017	90	Fazenda Marcos Divino da Silva Siqueira	15073007754
111934-K	12/12/2019	150	Fazenda Vale do Boi	15073006270
Total		240		

Ministério Público Federal

79. Sítio Pé do Morro

Tabela 01. Ficha técnica.

Nome:	Sítio Pé do Morro			
Código:	15073002721			
Área (hectares):	121			
Localização:	Latitude:	5°59'27,8"	Longitude:	52°15'44"
Produtor:	[REDACTED]		CPF:	[REDACTED]
Código:	[REDACTED]			
Classificação da ocupação:	[REDACTED]			

Tabela 02. Guias de Trânsito Animal emitidas (2012-2022).

GTA	Emissão	Bovinos	Imóvel rural de destino	Código de destino
671767-D	16/01/2014	12	Faz Monte Alegre	15073003281
837066-D	30/04/2014	30	Fazenda Caçu	15073005747
2541-E	23/09/2014	30	Fazenda Califórnia	15073006500
2586-E	23/09/2014	38	Sítio Morada do Sol	15073005574
684341-E	27/10/2015	32	Sítio 02 Irmãs	15073005515
931875-E	06/04/2016	10	Sítio Paredão	15073004785
Total		152		

80. Sítio Santa Tereza

Tabela 01. Ficha técnica.

Nome:	Sítio Santa Tereza			
Código:	15073006784			
Área (hectares):	67,06			
Localização:	Latitude:	5°58'5,3"	Longitude:	52°23'42,9"
Produtor:	[REDACTED]		CPF:	[REDACTED]
Código:	[REDACTED]			
Classificação da ocupação:	[REDACTED]			

Tabela 02. Guias de Trânsito Animal emitidas (2012-2022).

GTA	Emissão	Bovinos	Imóvel rural de destino	Código de destino
825163-D	28/04/2014	45	Sítio 02 Irmãs	15073005515
939695-D	23/07/2014	10	Sítio 02 Irmãs	15073005515
939709-D	23/07/2014	12	Fazenda União	15073002713
22094-E	07/10/2014	28	Sítio Aventura	15073006394
681750-E	26/10/2015	7	Chácara Carmelita	15073005658
213028-Z	26/09/2016	6	Chácara Carmelita	15073005658
908836-Z	30/11/2017	2	Fazenda Estância VR	15073000249
469526-K	31/08/2020	74	Sítio Esperança	15003471980
Total		184		

81. Sítio São Cristóvão

Tabela 01. Ficha técnica.

Nome:	Sítio São Cristóvão			
Código:	15073007870			
Área (hectares):	143,4			
CAR:	██████████			
Localização:	Latitude:	5°59'59,47"	Longitude:	52°16'53,83"
Produtor:	██████████		CPF:	██████████
Código:	██████████			
Arrendatário:	██████████		Código:	██████████
Classificação da ocupação:	██████████			
Imóveis rurais fora (triangulação):	██████████			
	██████████			
	██████████			

Tabela 02. Guias de Trânsito Animal emitidas (2012-2022).

GTA	Emissão	Bovinos	Imóvel rural de destino	Código de destino
893209-E	14/03/2016	150	Fazenda Santa Maria	15073003385
894004-E	14/03/2016	39	Faz. Globo Verde	15073002951
253440-Z	19/10/2016	12	Sítio São José	15073003550
516834-Z	06/04/2017	21	Sítio Estrela Guia	15073005936
789036-Z	18/09/2017	58	Chácara Serrana	15073007628
901301-K	11/06/2021	51	Fazenda Espora de Prata	15073007428
443504-L	26/05/2022	5	Sítio Serra Azul	15073002111
443516-L	26/05/2022	35	Fazenda Estrela Dourada	15073005591
716343-K	23/11/2022	37	Fazenda Espora de Prata	15073007428
745256-L	12/12/2022	236	Estância Arizá	15073006993
Total		644		

82. Sítio Terra Boa

Tabela 01. Ficha técnica.

Nome:	Sítio Terra Boa			
Código:	15073002120			
Área (hectares):	113,121			
Localização:	Latitude:	5°54'39,6"	Longitude:	52°19'39,6"
Produtor:	██████████		CPF:	██████████
Código:	██████████			
Classificação da ocupação:	██████████			

Tabela 02. Guias de Trânsito Animal emitidas (2012-2022).

GTA	Emissão	Bovinos	Imóvel rural de destino	Código de destino
581755-D	31/10/2013	36	Fazenda Julia	15080841832
579886-D	31/10/2013	34	Sítio Montes Claros	15073005008
713023-D	13/02/2014	19	Fazenda Caçu	15073005747
727967-D	24/02/2014	8	Fazenda Caçu	15073005747
292997-E	19/03/2015	136	Fazenda Bela Vista do Xingu	15073000243
119953-J	12/04/2018	5	Fazenda Selva de Pedra	15073001517
37949-K	24/10/2019	13	Fazenda São Miguel	15061610328
180983-L	07/12/2021	12	Sítio 02 Irmãs	15073005515
Total		263		

83. Sítio Toca do Coelho

Tabela 01. Ficha técnica.

Nome:	Sítio Toca do Coelho			
Código:	15073005967			
Área (hectares):	96,8			
Localização:	Latitude:	5°50'49,1"	Longitude:	51°42'4,4"
Produtor:	[REDACTED]		CPF:	[REDACTED]
Código:	[REDACTED]			
Classificação da ocupação:	[REDACTED]			

Tabela 02. Guias de Trânsito Animal emitidas (2012-2022).

GTA	Emissão	Bovinos	Imóvel rural de destino	Código de destino
908825-Z	30/11/2017	20	Fazenda Estância VR	15073000249
226472-J	15/06/2018	30	Trevo-Levi de Lima Leite	15073006942
127556-L	26/10/2021	23	Fazenda Flôr da Serra	15061611593
Total		73		

Ministério Público Federal

84. Sítio Traíras

Tabela 01. Ficha técnica.

Nome:	Sítio Traíras			
Código:	15073001284			
Área (hectares):	2			
Localização:	Latitude:	5°57'4,4"	Longitude:	52°18'28,2"
Produtor:	[REDACTED]		CPF:	[REDACTED]
Código:	[REDACTED]			
Classificação da ocupação:	[REDACTED]			

Tabela 02. Guias de Trânsito Animal emitidas (2012-2022).

GTA	Emissão	Bovinos	Imóvel rural de destino	Código de destino
737584-D	28/02/2014	13	Fazenda Planalto	15073006518
737593-D	28/02/2014	12	Fazenda Caçu	15073005747
369073-E	27/04/2015	20	Faz Goiavira	15073003578
631915-E	29/09/2015	18	Sítio Montes Claros	15073005008
178953-K	31/01/2020	3	Estancia Tambau	15073005020
635080-K	16/12/2020	2	Fazenda Brasil Novo	15061611600
953651-K	08/07/2021	10	Sítio São Luiz	15073002434
346732-L	25/03/2022	9	Sítio São Luiz	15073002434
Total		87		

85. Sítio Vale do Amanhecer

Tabela 01. Ficha técnica.

Nome:	Sítio Vale do Amanhecer			
Código:	15073006157			
Área (hectares):	125,84			
Localização:	Latitude:	5°34'41,4"	Longitude:	51°54'38,7"
Produtor:	[REDACTED]		CPF:	[REDACTED]
Código:	[REDACTED]			
Classificação da ocupação:	[REDACTED]			

Tabela 02. Guias de Trânsito Animal emitidas (2012-2022).

GTA	Emissão	Bovinos	Imóvel rural de destino	Código de destino
197193-Z	13/09/2016	11	Sítio Nacional	15073001865
846968-Z	19/10/2017	9	Fazenda Terra Boa	15073005725
854152-Z	24/10/2017	15	Sítio Ladeira Vermelha	15073008037
385183-J	14/09/2018	4	Faz. Mateira	15084071445
424532-J	08/10/2018	19	Chacara VI Boi	15073005746
454675-J	23/10/2018	14	Sítio do Cajá	15012530325
585713-J	16/01/2019	3	Sítio Nacional	15073001865
585437-J	16/01/2019	3	Sítio do Cajá	15012530325
825385-J	14/06/2019	14	Fazenda Selva de Pedra	15073001517
825399-J	14/06/2019	8	Fazenda Jardim Verde	15073009988
31551-K	21/10/2019	37	Fazenda Laço de Ouro	15073007387
137874-K	02/01/2020	6	Sítio Renascer	15073001872
163595-K	21/01/2020	21	Fazenda Piragi	15073000681
908873-K	15/06/2021	59	Sítio Vale dos Sonhos	15073007289
915551-K	18/06/2021	0	Sítio Vale dos Sonhos	15073007289
915544-K	18/06/2021	12	Sítio Boa Esperança	15073007349
915533-K	18/06/2021	23	Sítio dos Reis	15073003004
Total		258		

86. Sítio Vale do São Francisco

Tabela 01. Ficha técnica.

Nome:	Sítio Vale do São Francisco			
Código:	15073000959			
Área (hectares):	193,36			
Localização:	Latitude:	5°45'53,6"	Longitude:	51°40'37,4"
Produtor:	[REDACTED]		CPF:	[REDACTED]
Código:	[REDACTED]			
Classificação da ocupação:	[REDACTED]			
Autos de Infração ou Termos de Embargo:	[REDACTED]			

Tabela 02. Guias de Trânsito Animal emitidas (2012-2022).

GTA	Emissão	Bovinos	Imóvel rural de destino	Código de destino
497183-D	28/08/2013	18	Fazenda Santo Expedito	15003471228
524254-D	24/09/2013	18	Sítio Pé do Morro	15073006060
535903-D	07/10/2013	13	Fazenda Julia	15080841832
626641-D	11/12/2013	18	Fazenda Santo Expedito	15003471228
893482-D	18/06/2014	18	Fazenda Santo Expedito	15003471228
953039-D	01/08/2014	31	Sítio São Judas Tadeu	15080840943
970776-D	18/08/2014	39	Sítio São Judas Tadeu	15080840943
1005619-D	10/09/2014	22	Sítio São Judas Tadeu	15080840943
362445-E	23/04/2015	42	Sítio Deus é Amor	15073001805
439570-E	09/06/2015	61	Faz Céu Azul	15073000881
211033-J	07/06/2018	30	Fazenda Mundo Novo	15080842074
384331-J	14/09/2018	23	Fazenda Mundo Novo	15080842074
387223-J	17/09/2018	23	Fazenda Mundo Novo	15080842074
661280-J	01/03/2019	20	Fazenda Mundo Novo	15080842074
Total		376		



MPF

Ministério Público Federal



Foto de capa e contracapa: Verena Glass/Repórter Brasil