

# TRANSPARÊNCIA DAS INFORMAÇÕES AMBIENTAIS NA AMAZÔNIA (EPISÓDIO 1)

De agosto a outubro de 2014, o Instituto Centro de Vida (ICV) realizou uma pesquisa on-line para identificar as percepções dos usuários sobre o atual acesso às informações ambientais na Amazônia Legal. Este foi o primeiro passo de um estudo sobre a transparência das informações ambientais na Amazônia realizado a pedido do Grupo de Trabalho Amazônia Legal, do Ministério Público Federal. Apresentamos aqui os principais resultados.

## O acesso à informação, garantia do controle ambiental

A transparência das informações públicas é um elemento fundamental para o controle ambiental. Sem informação, não se sabe com está sendo usado o território e os seus recursos e sem acesso público à essa informação não se pode otimizar o controle ambiental. Para garantir essa transparência, a legislação brasileira prevê, de forma detalhada, a disponibilização das informações ambientais e as modalidades de acesso a essas informações.

[...]ART. 3 OS PROCEDIMENTOS PREVISTOS NESTA LEI DESTINAM-SE A ASSEGURAR O DIREITO FUNDAMENTAL DE ACESSO À INFORMAÇÃO E DEVEM SER EXECUTADOS [...] COM AS SEGUINTE DIRETRIZES: I - OBSERVÂNCIA DA PUBLICIDADE COMO PRECEITO GERAL E DO SIGILO COMO EXCEÇÃO; II - DIVULGAÇÃO DE INFORMAÇÕES DE INTERESSE PÚBLICO, INDEPENDENTEMENTE DE SOLICITAÇÕES; III - UTILIZAÇÃO DE MEIOS DE COMUNICAÇÃO VIABILIZADOS PELA TECNOLOGIA DA INFORMAÇÃO; IV - FOMENTO AO DESENVOLVIMENTO DA CULTURA DE TRANSPARÊNCIA NA ADMINISTRAÇÃO PÚBLICA; V - DESENVOLVIMENTO DO CONTROLE SOCIAL DA ADMINISTRAÇÃO PÚBLICA.  
LEI Nº 12.527, DE 18 DE NOVEMBRO DE 2011.

## Informações para qual tipo de usuário? Sobre o que?



5

tipos de usuários da informação



7

agendas principais

Hoje no Brasil, existem 5 categorias de atores que exercem algum tipo de controle ambiental. No âmbito institucional, o poder executivo, através das suas agências governamentais (1), implementa a lei ambiental e fiscaliza o uso do solo e dos recursos naturais, enquanto o Ministério Público e o Tribunal de Contas (2), sejam eles federais ou estaduais, controlam a devida implementação da lei ambiental. No âmbito das atividades econômicas, os bancos e outros financiadores (3), bem como os próprios compradores (4) também exercem um controle ambiental para averiguar a legalidade da produção. Por fim, a sociedade civil (5), organizada ou não, exerce através do controle social um controle ambiental fundamental.

Na Amazônia, os atores do controle ambiental se mobilizam em volta de 7 agendas principais. Essas agendas são a regularização ambiental (1) e fundiária (2) de propriedades rurais além das maiores atividades econômicas em termos de impacto ambiental: pecuária (3), soja (4), exploração florestal (5), mineração (6) e hidrelétricas (7).

Disponibilizamos em seguida a avaliação em termos de disponibilidade e de facilidade de uso das 10 informações mais demandadas. Também apresentamos em seguida as listas de informações chave para o controle ambiental de cada agenda estudado e as principais percepções dos respondentes em relação à estas.

## Quem respondeu à pesquisa on line?

O questionário recebeu contribuições de 211 usuários de informações ambientais trabalhando nos 9 estados da Amazônia Legal. A tipologia dos respondentes está apresentada abaixo.



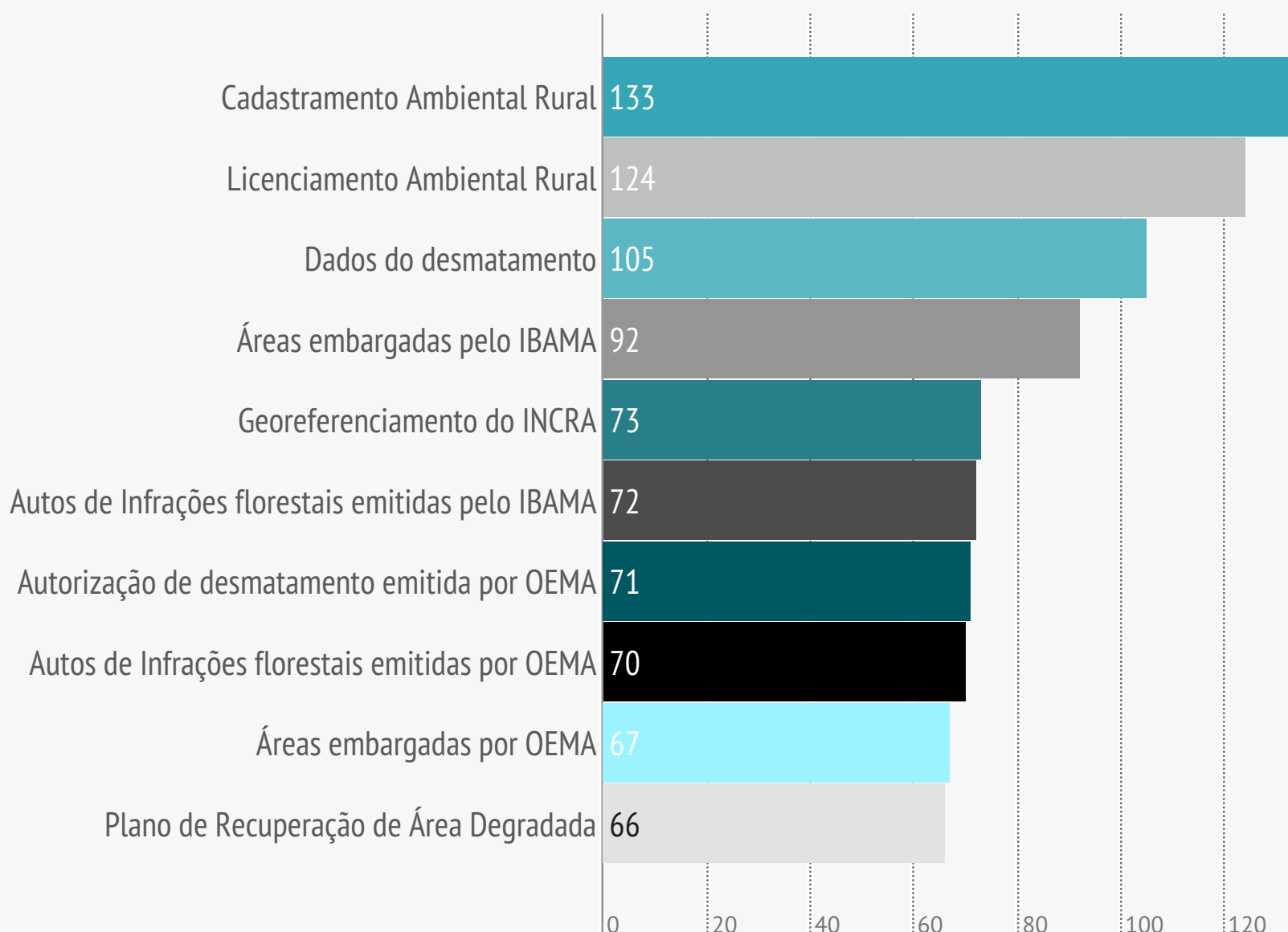
Sociedade Civil   Executivo   Atores Privados   Financiadores   Ministério Público

Disponibilizamos abaixo a avaliação em termos de disponibilidade e de facilidade de uso das 10 informações mais demandadas. Também apresentamos em seguida as listas de informações chave para o controle ambiental de cada agenda estudado e as principais percepções dos respondentes em relação à estas.

## Quais são as informações mais demandadas?

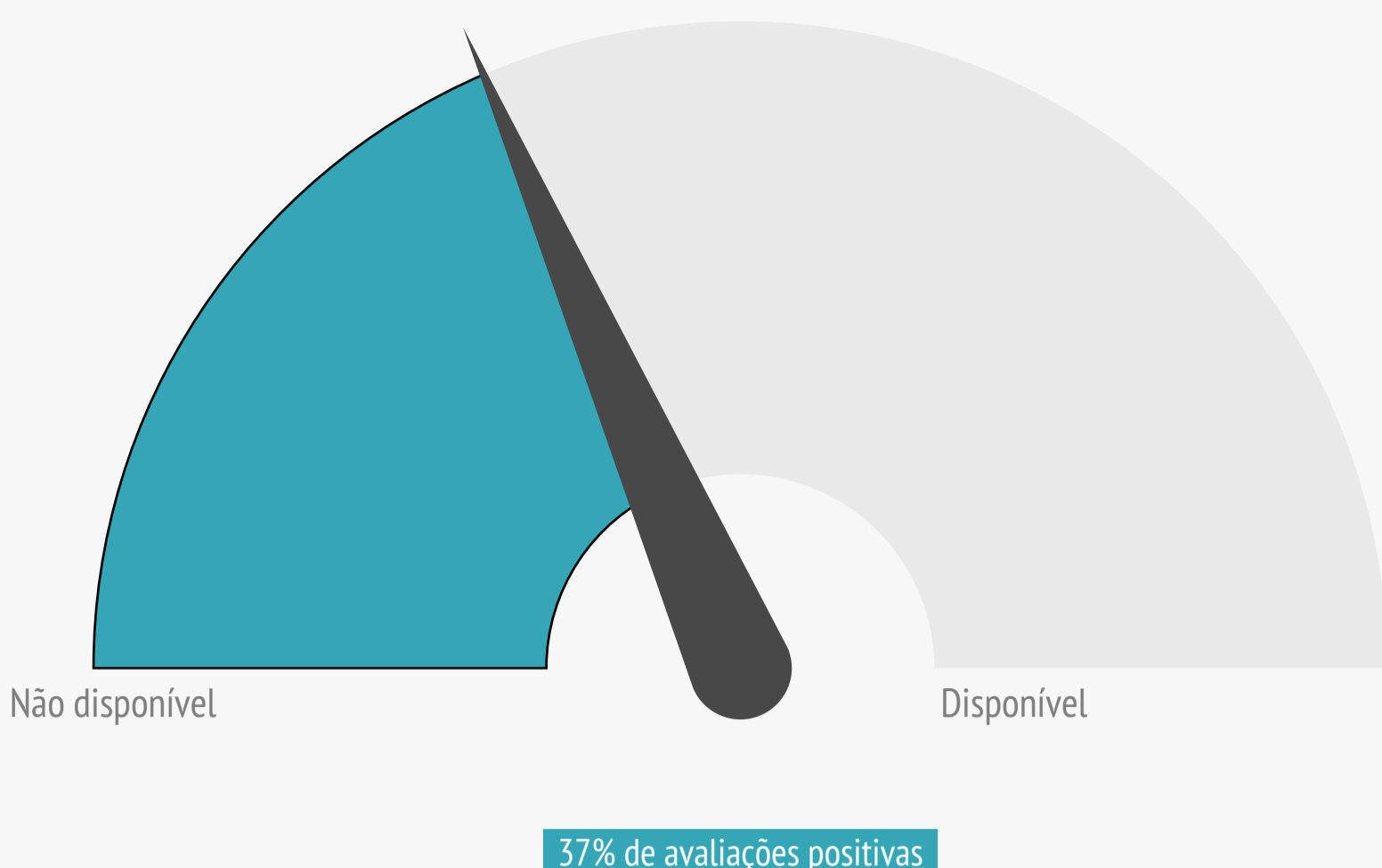


Abaixo está disponibilizada a lista das 10 informações mais demandadas assim como as suas respectivas avaliações em relação à disponibilidade atual e à facilidade de uso.

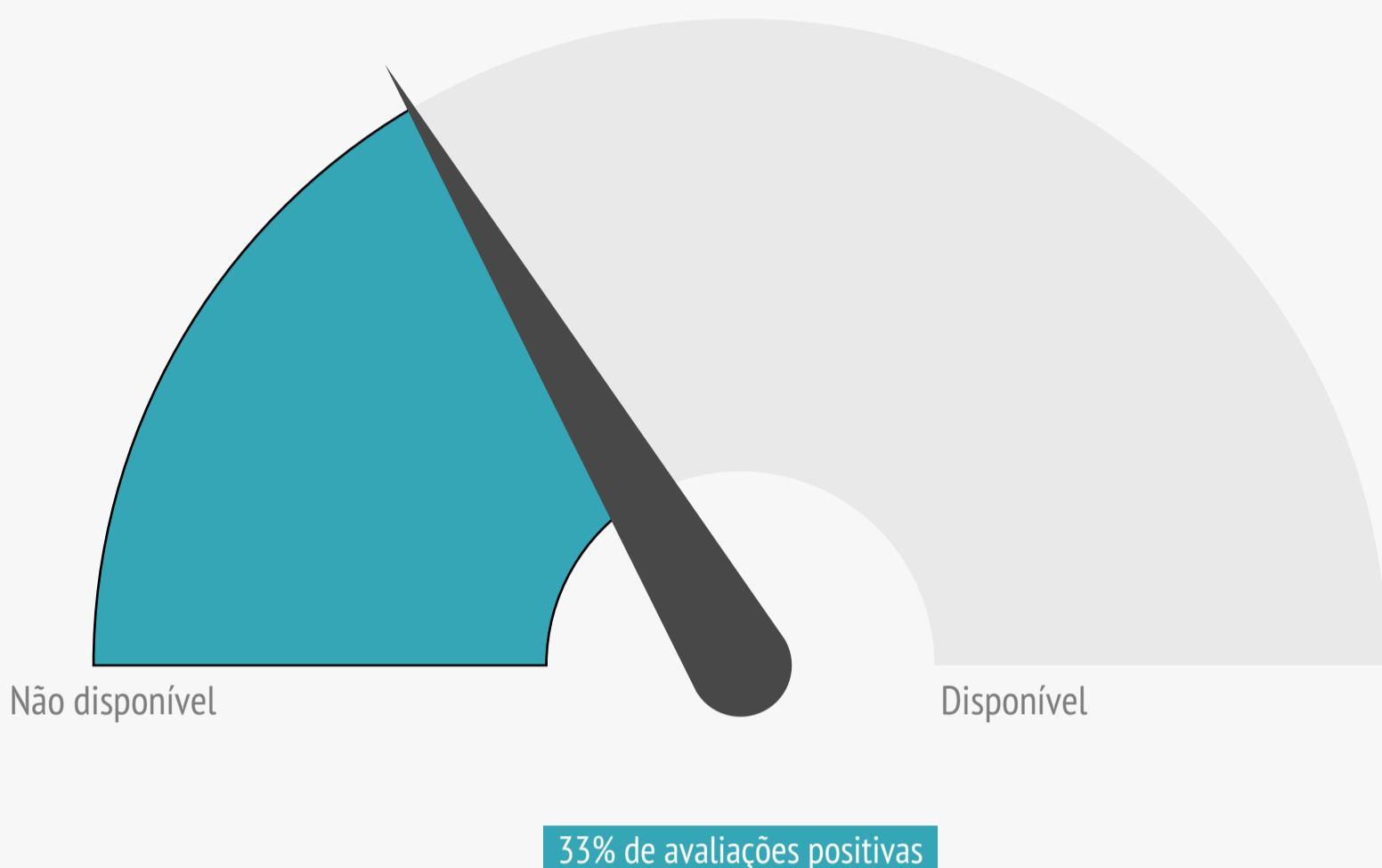


# AVALIAÇÕES DA DISPONIBILIDADE DAS INFORMAÇÕES

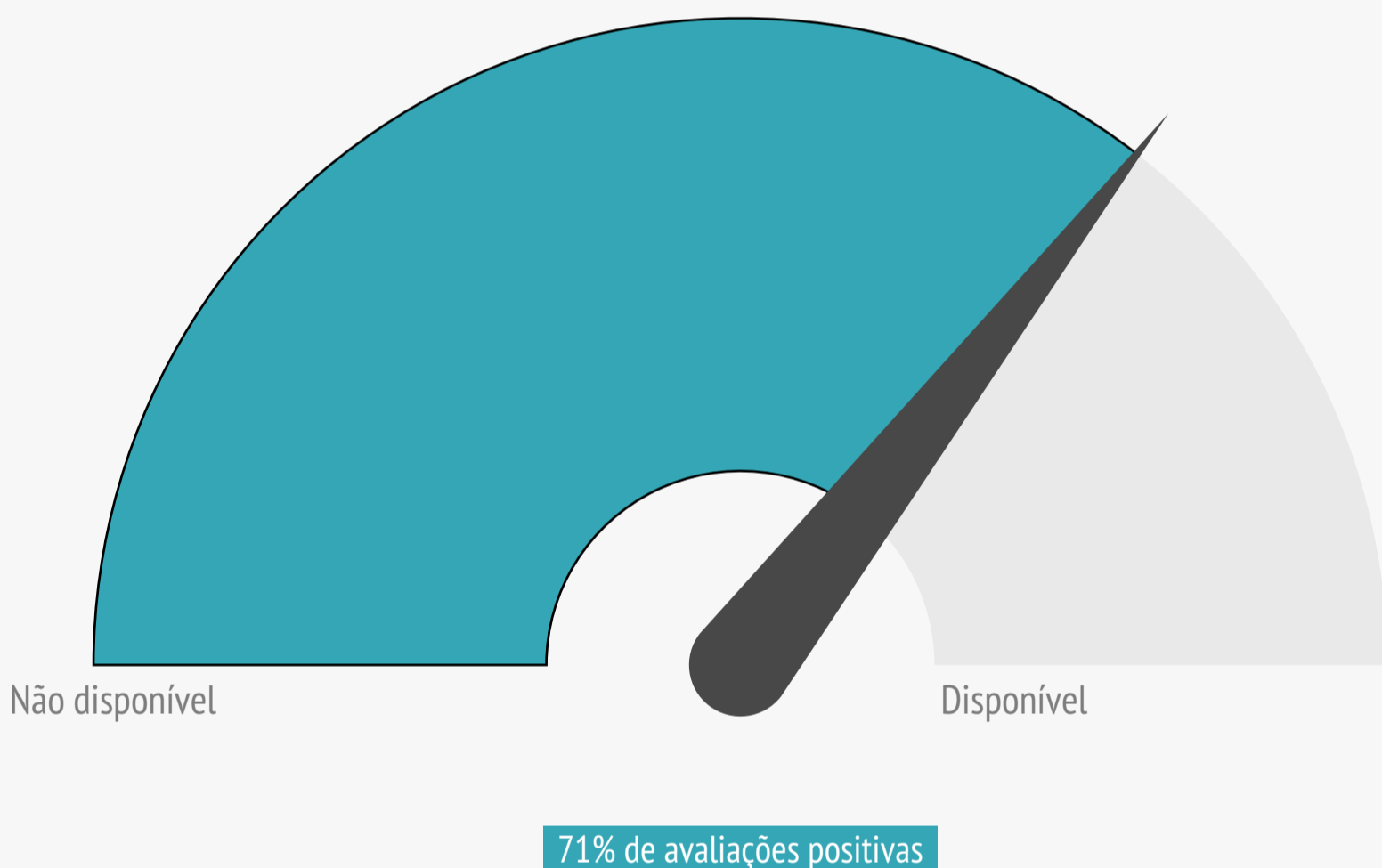
## Cadastro Ambiental Rural



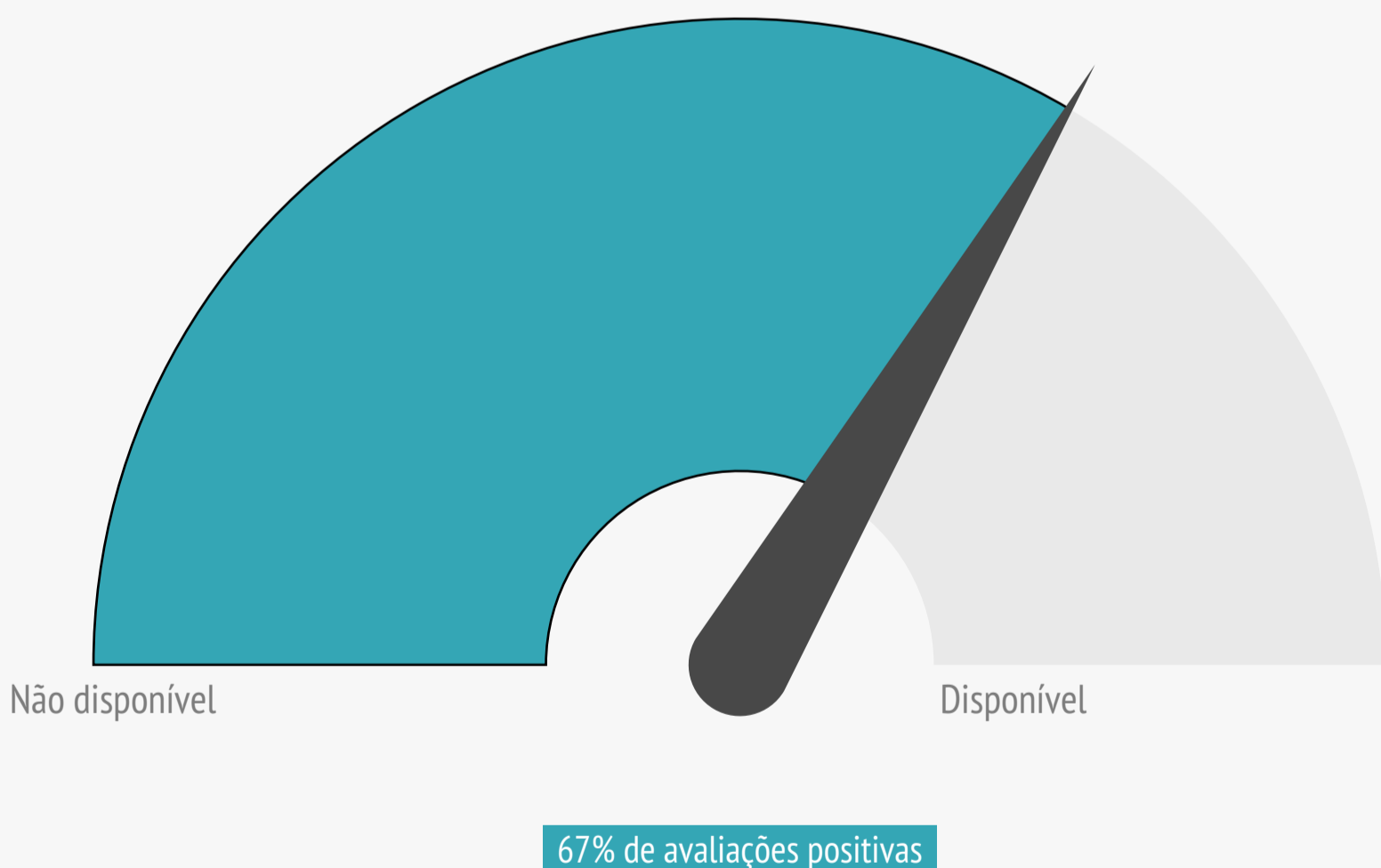
## Licencia Ambiental Rural



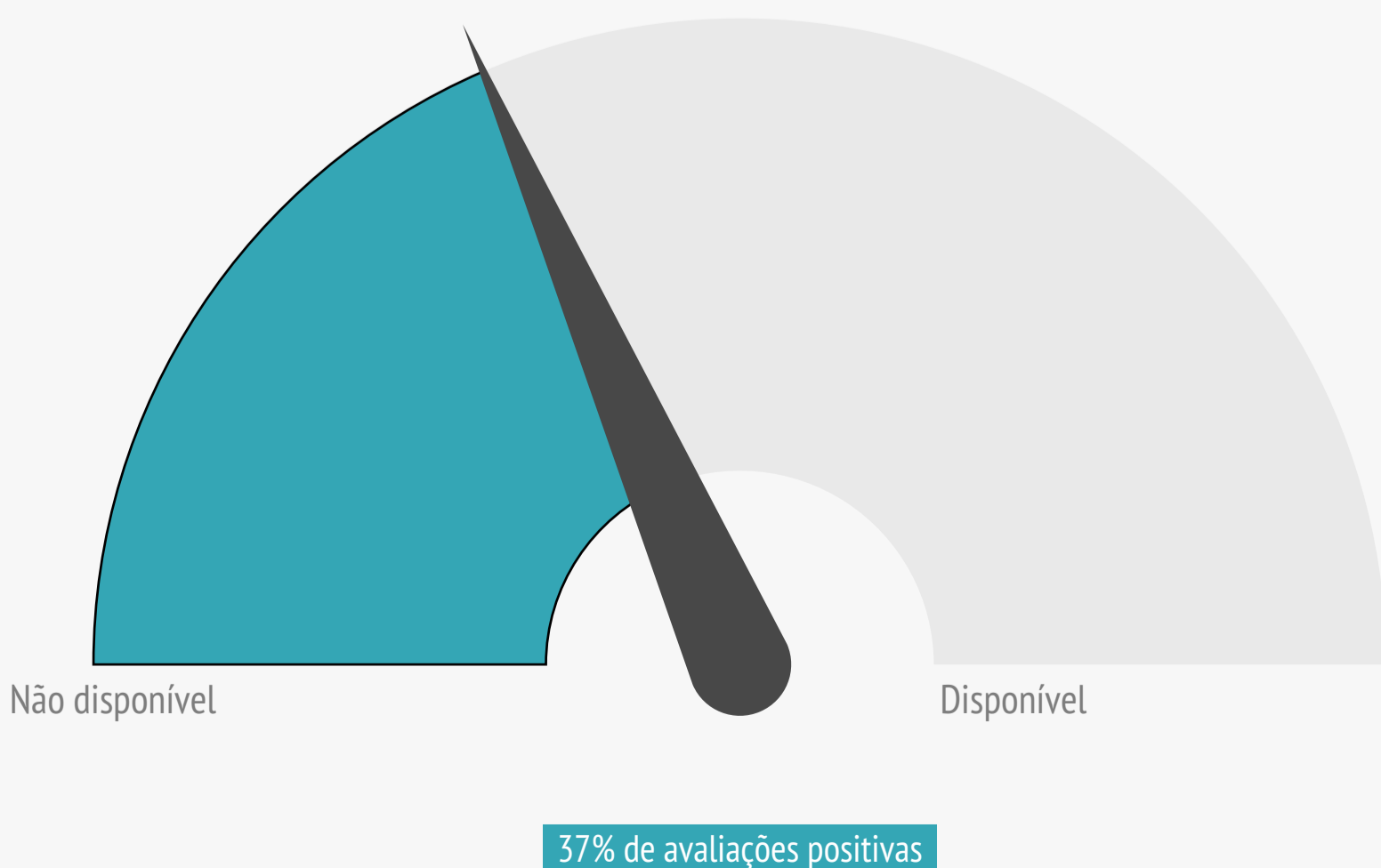
## Dados de desmatamento



## Embargos/IBAMA

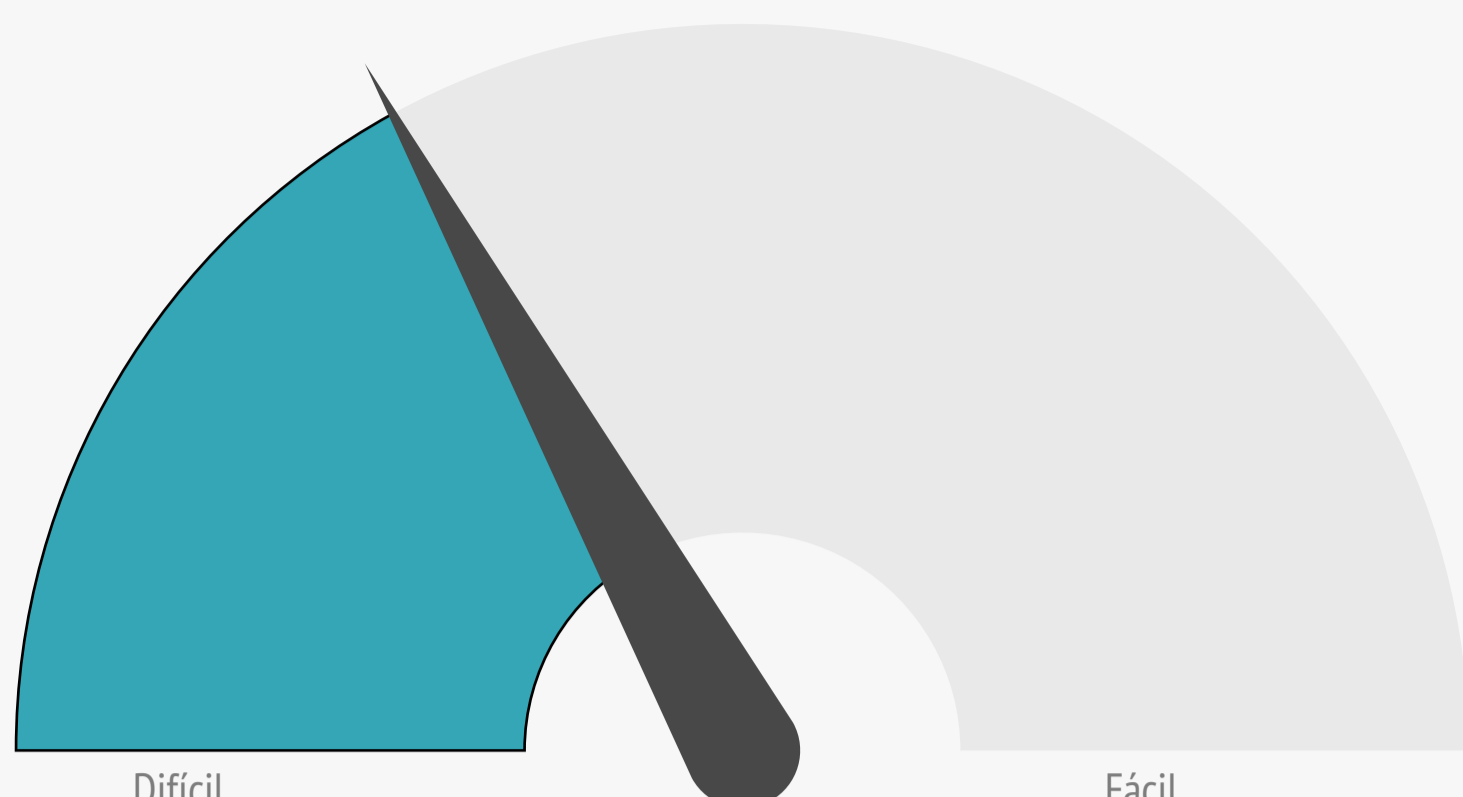


## Georeferenciamento/INCRA




# AVALIAÇÕES DA FACILIDADE DE USO DAS INFORMAÇÕES

## Cadastro Ambiental Rural




34% de avaliações positivas

## Licencia Ambiental Rural



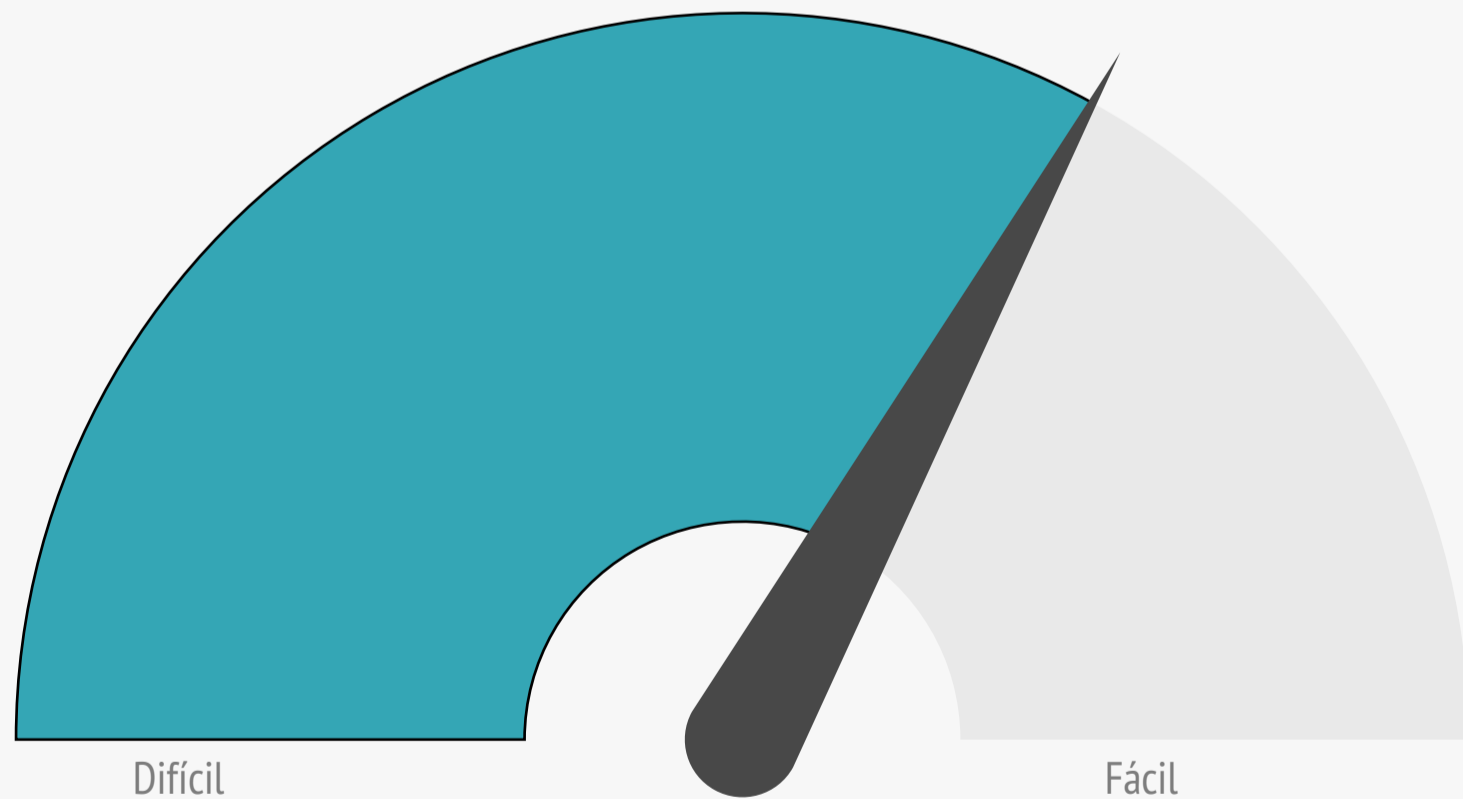
30% de avaliações positivas

## Dados de desmatamento



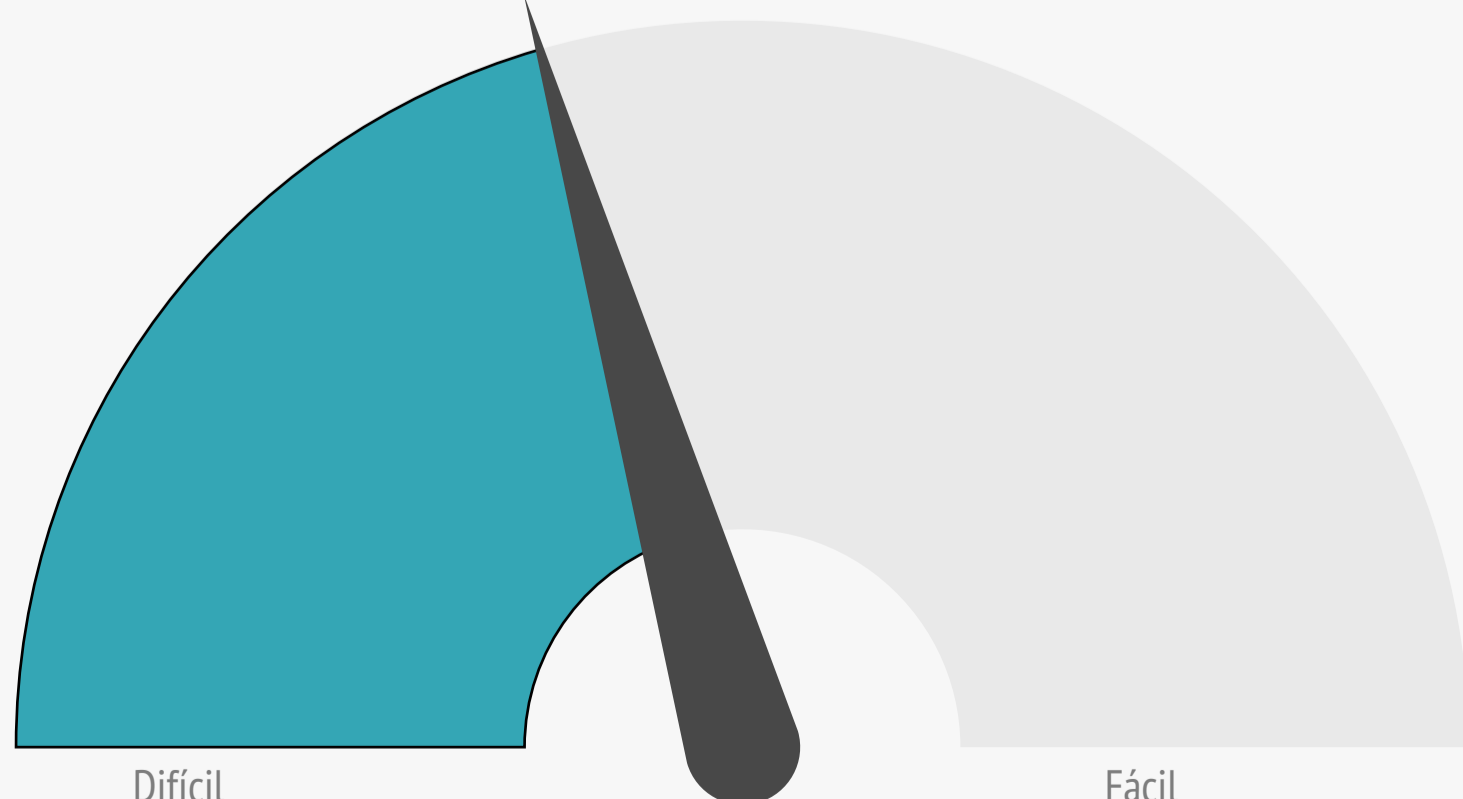
69% de avaliações positivas

## Embargos/IBAMA



66% de avaliações positivas

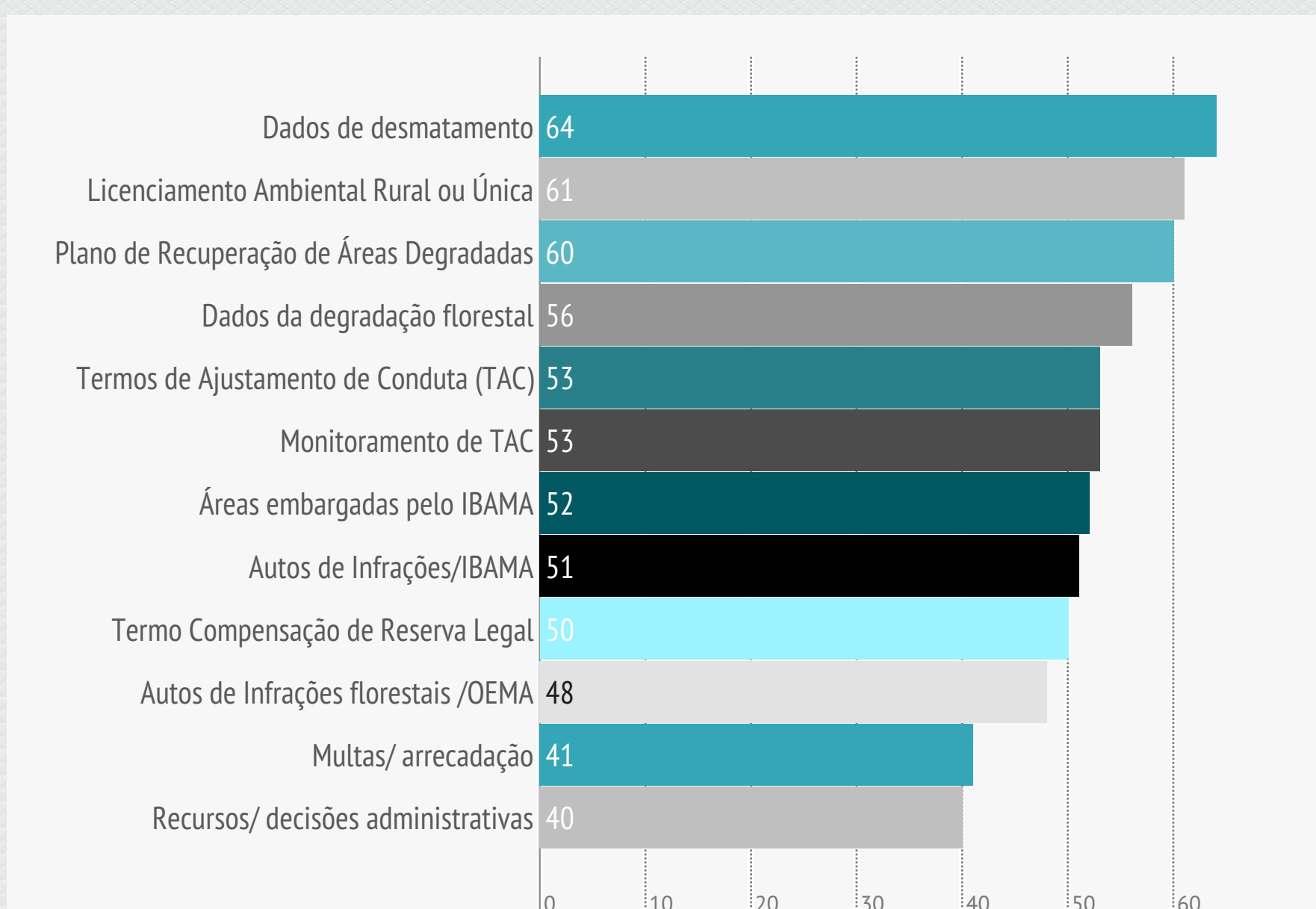
## Georeferenciamento/INCRA



41% de avaliações positivas

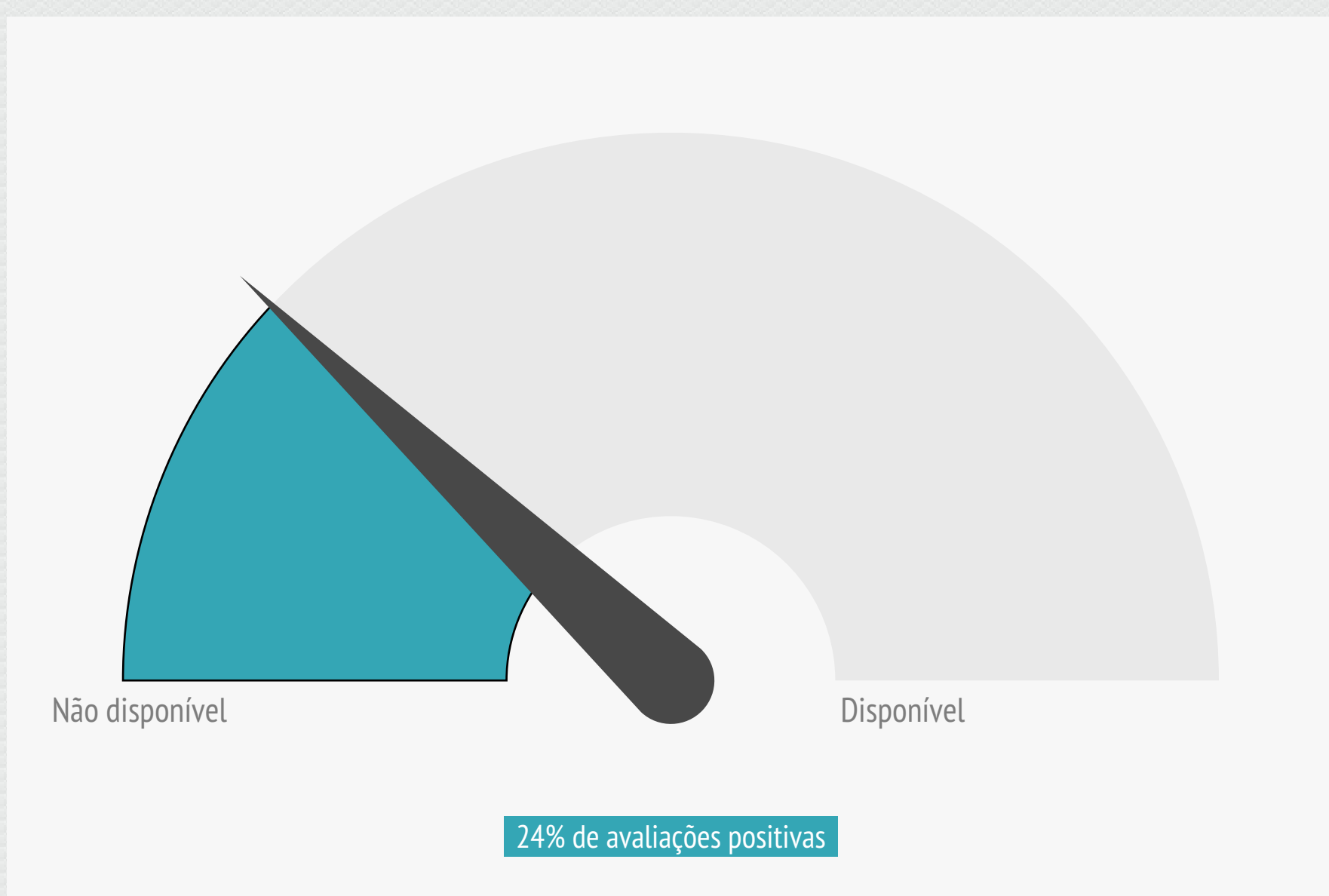
# REGULARIZAÇÃO AMBIENTAL

Os respondentes validaram a necessidade de 13 informações chaves apresentadas abaixo.

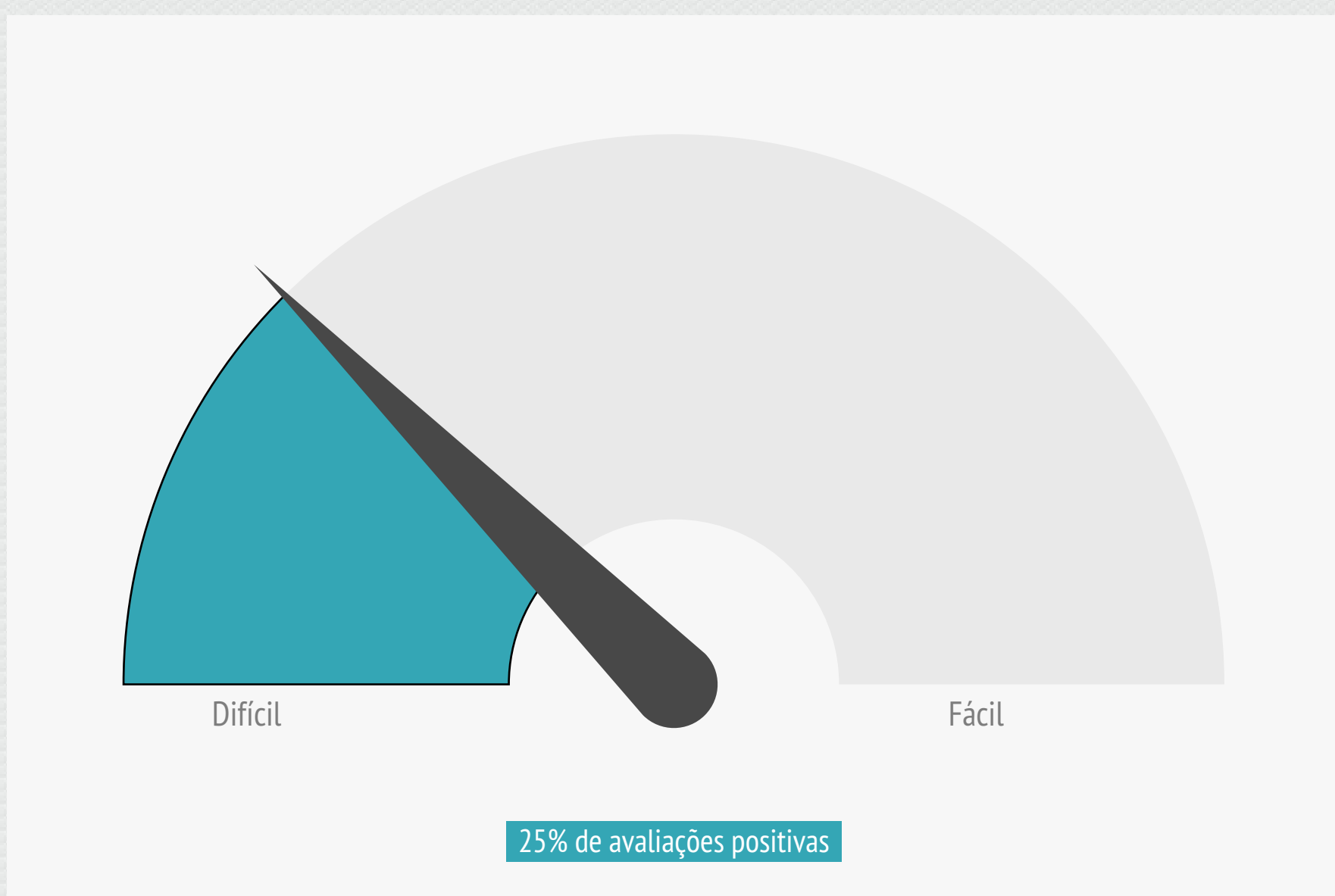


O índice de percepção da disponibilidade dessas 13 informações ficou baixo, com somente 24% de respostas positivas. Da mesma forma, somente 25% das respostas apontaram um formato que facilite o uso dessas informações.

## Avaliações da disponibilidade das informações

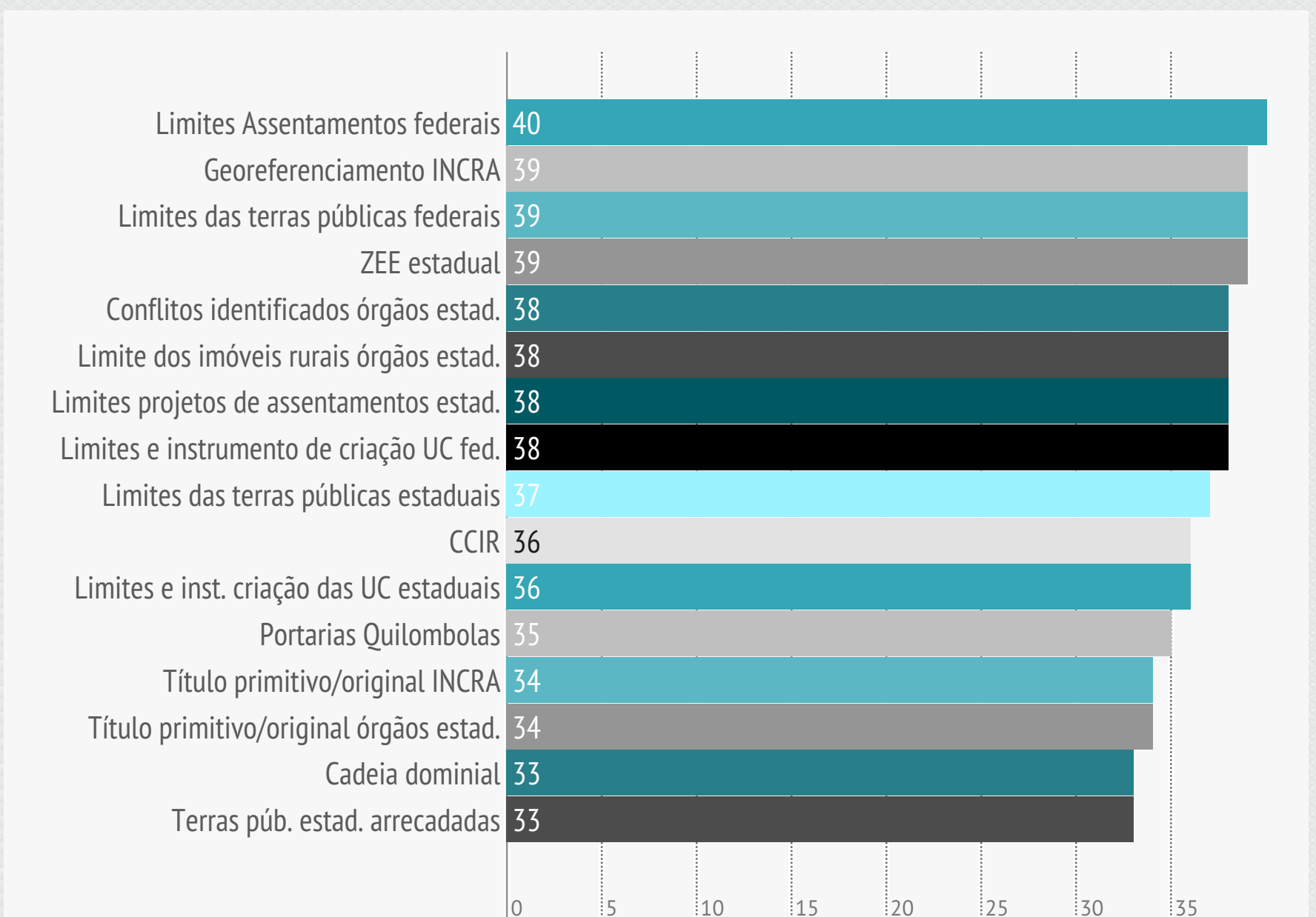


## Avaliações das facilidades de uso das informações



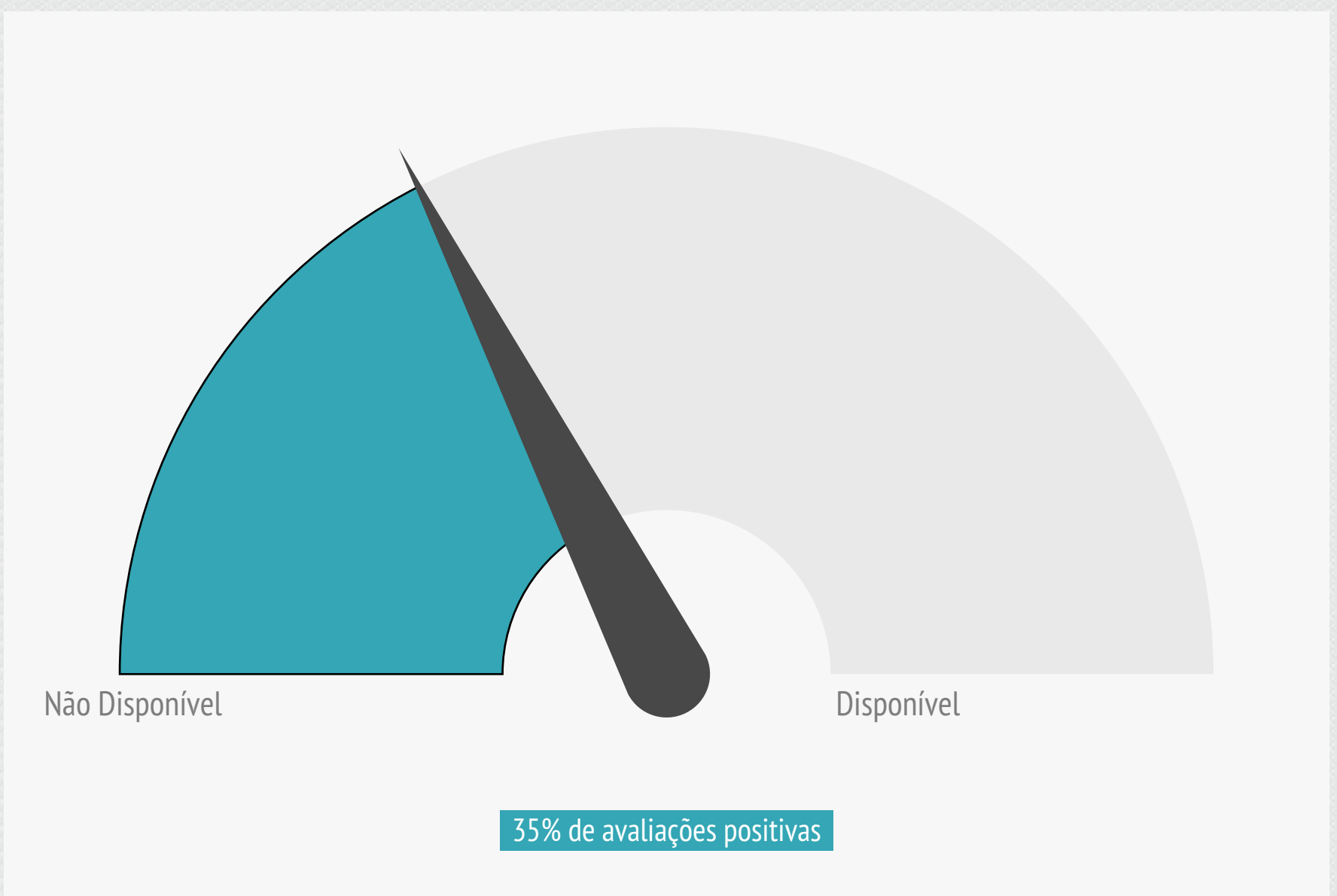
# REGULARIZAÇÃO FUNDIÁRIA

Os respondentes validaram\* a necessidade de 17 informações chaves apresentadas abaixo.

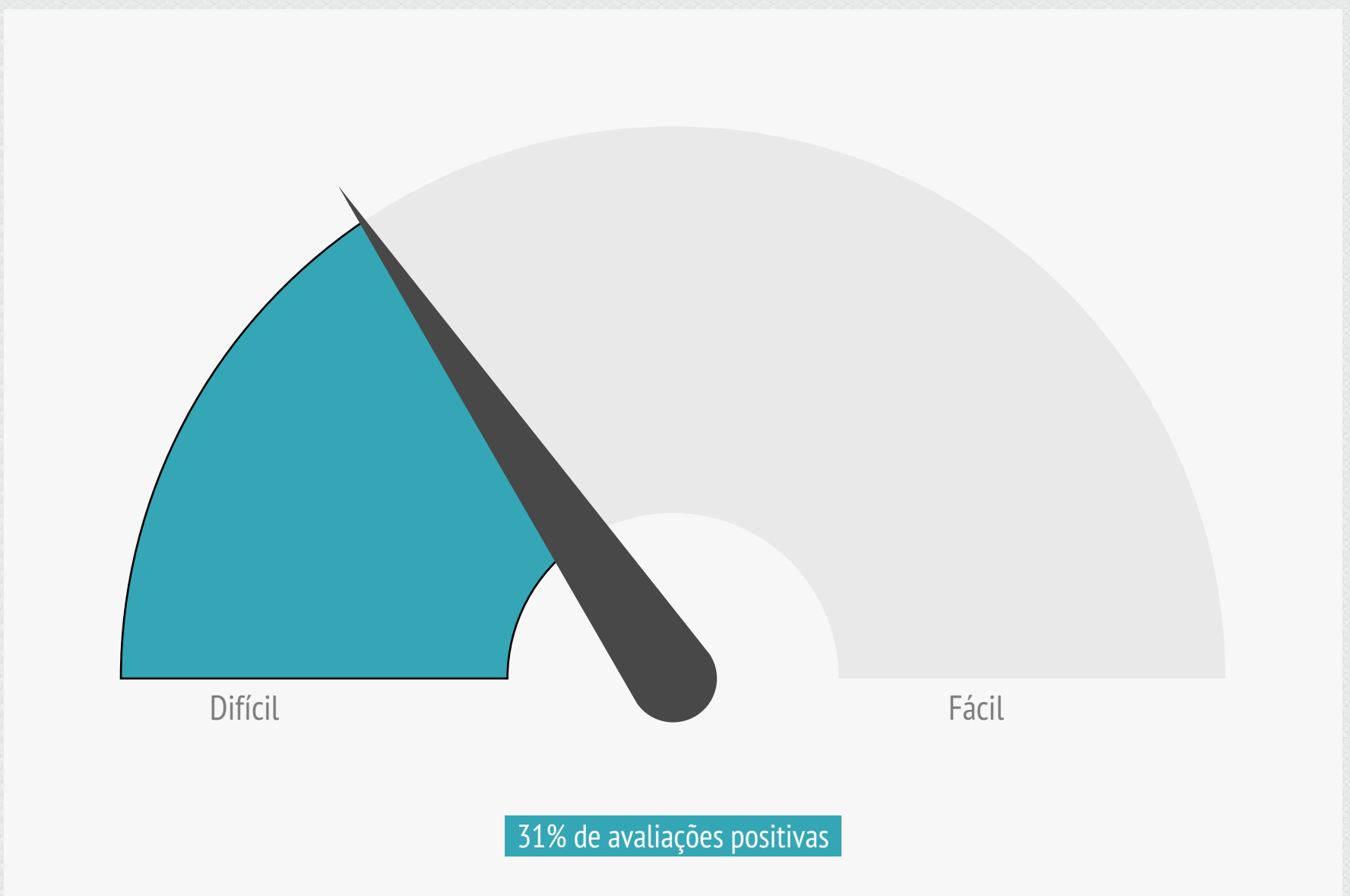


O índice de percepção da disponibilidade dessas 17 informações ficou baixo, com 35% de respostas positivas. Da mesma forma, somente 31% das respostas apontaram um formato que facilite o uso dessas informações.

## Avaliações da disponibilidade das informações



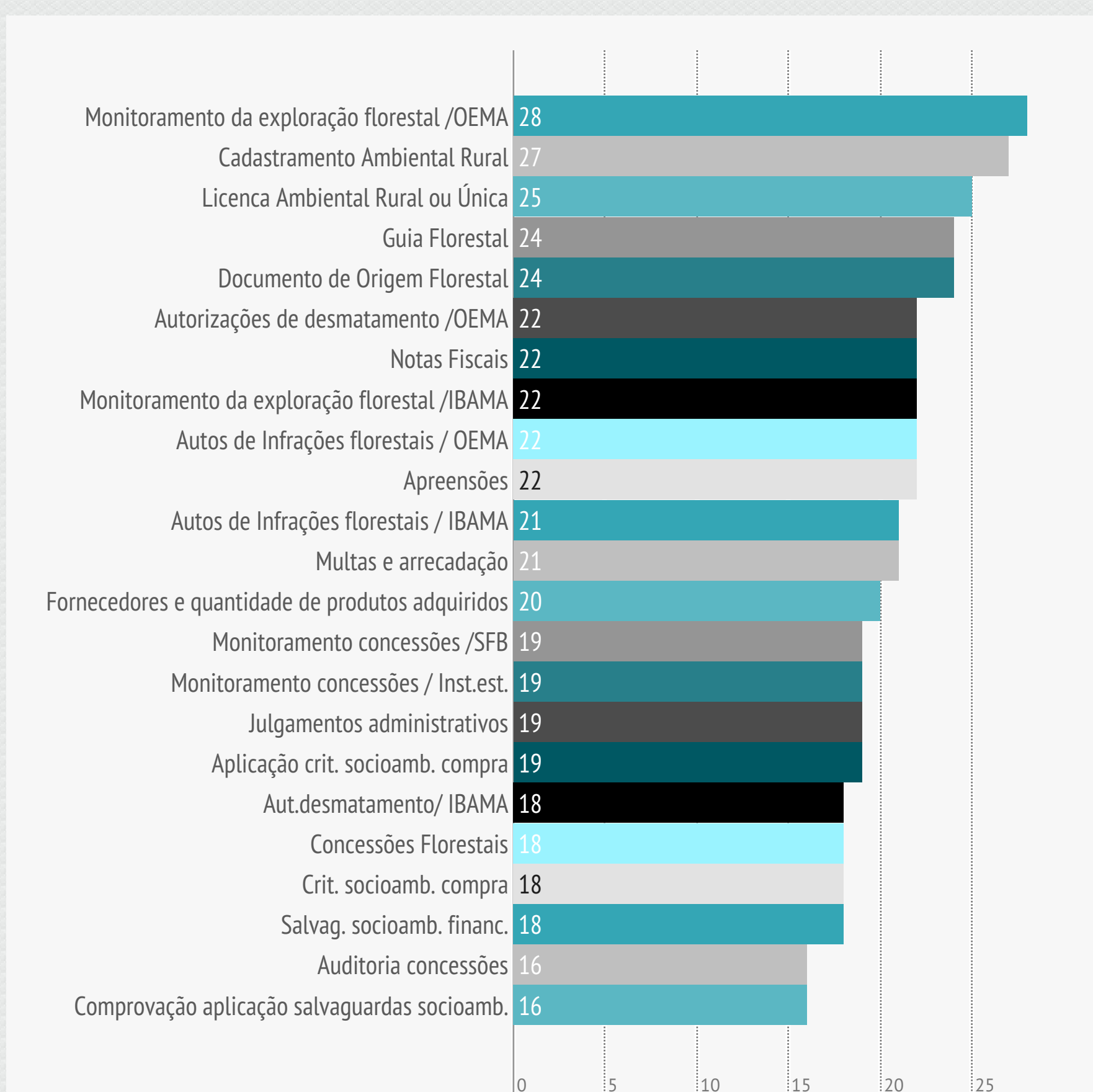
## Avaliações das facilidades de uso das informações



\*Para essa pesquisa, consideramos como validadas as informações que juntaram resposta positiva de mais de 50% dos respondentes

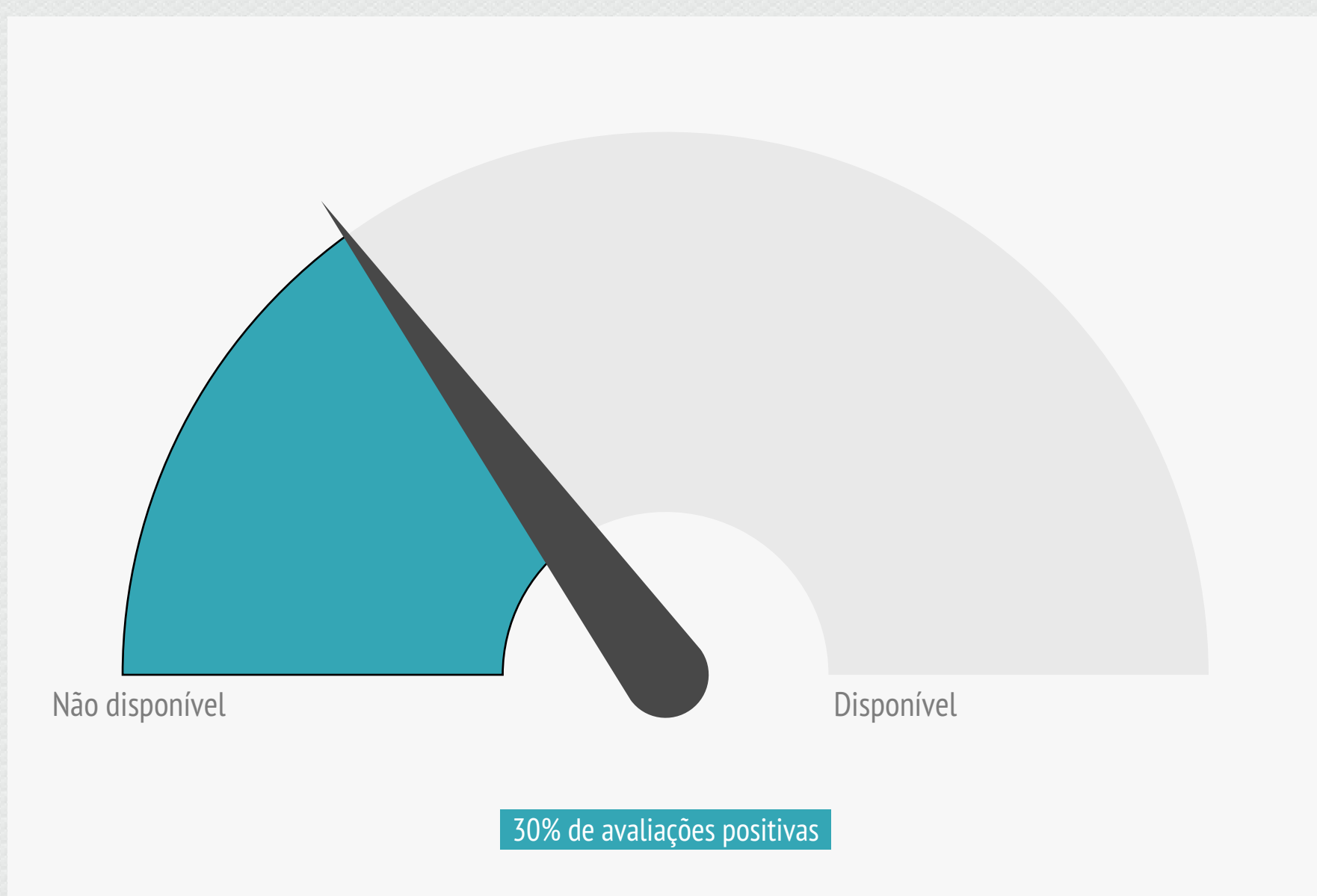
# EXPLORAÇÃO FLORESTAL

Os respondentes validaram a necessidade de 24 informações chaves apresentadas abaixo.

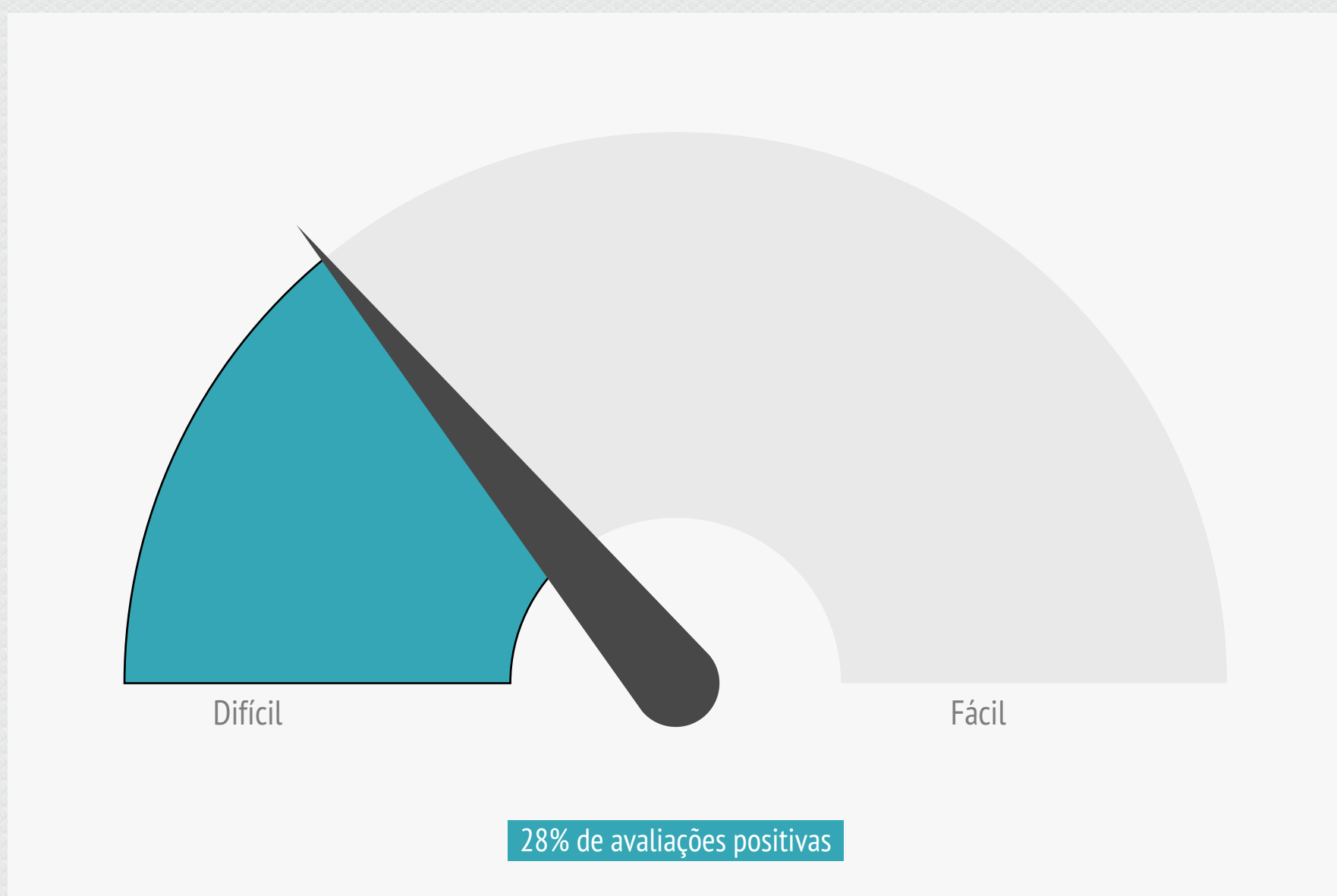


O índice de percepção da disponibilidade dessas 24 informações ficou relativamente baixo, com somente 30% de respostas positivas. Da mesma forma, somente 28% das respostas apontaram um formato que facilite o uso dessas informações.

## Avaliações da disponibilidade das informações

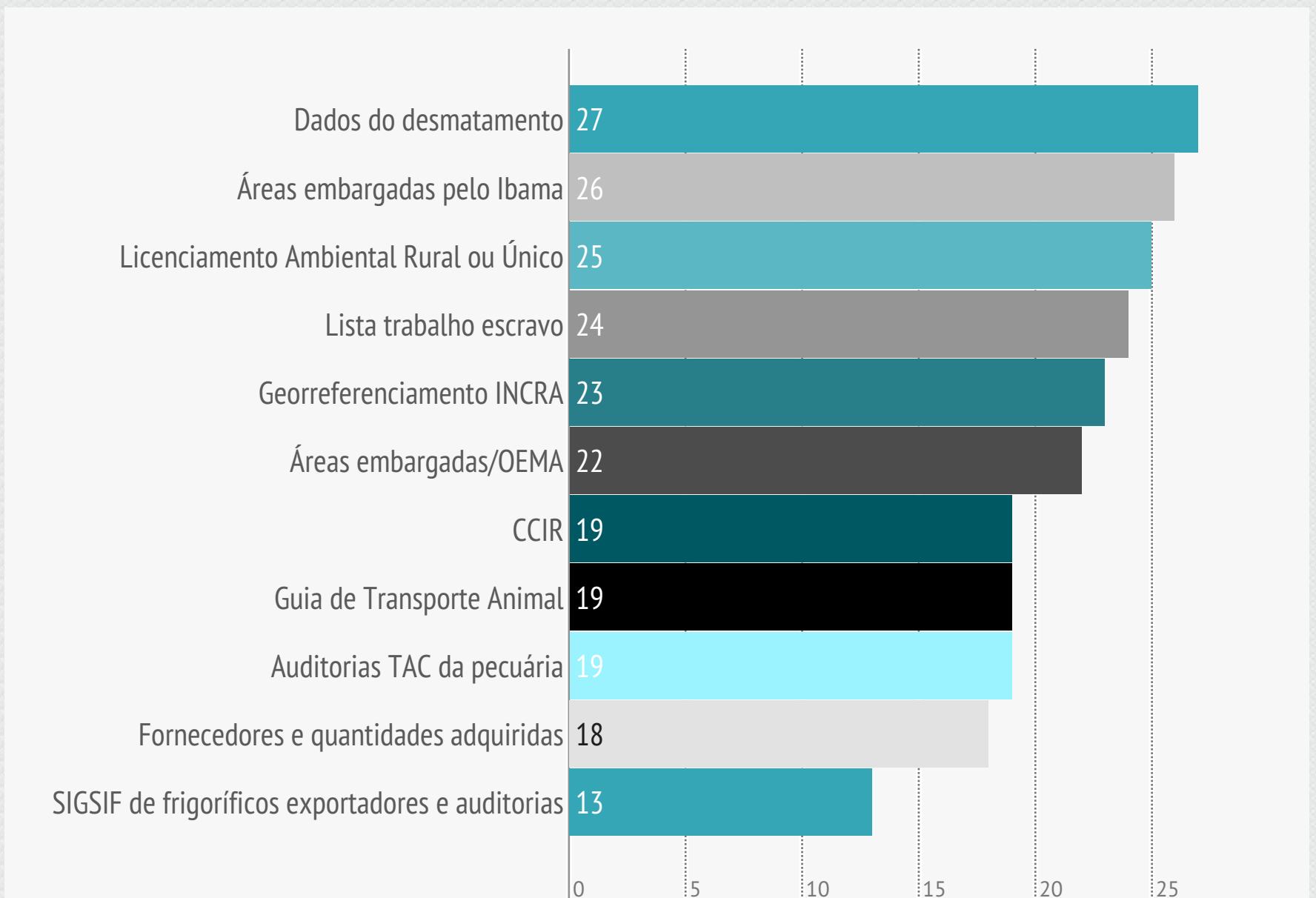


## Avaliações das facilidades de uso das informações



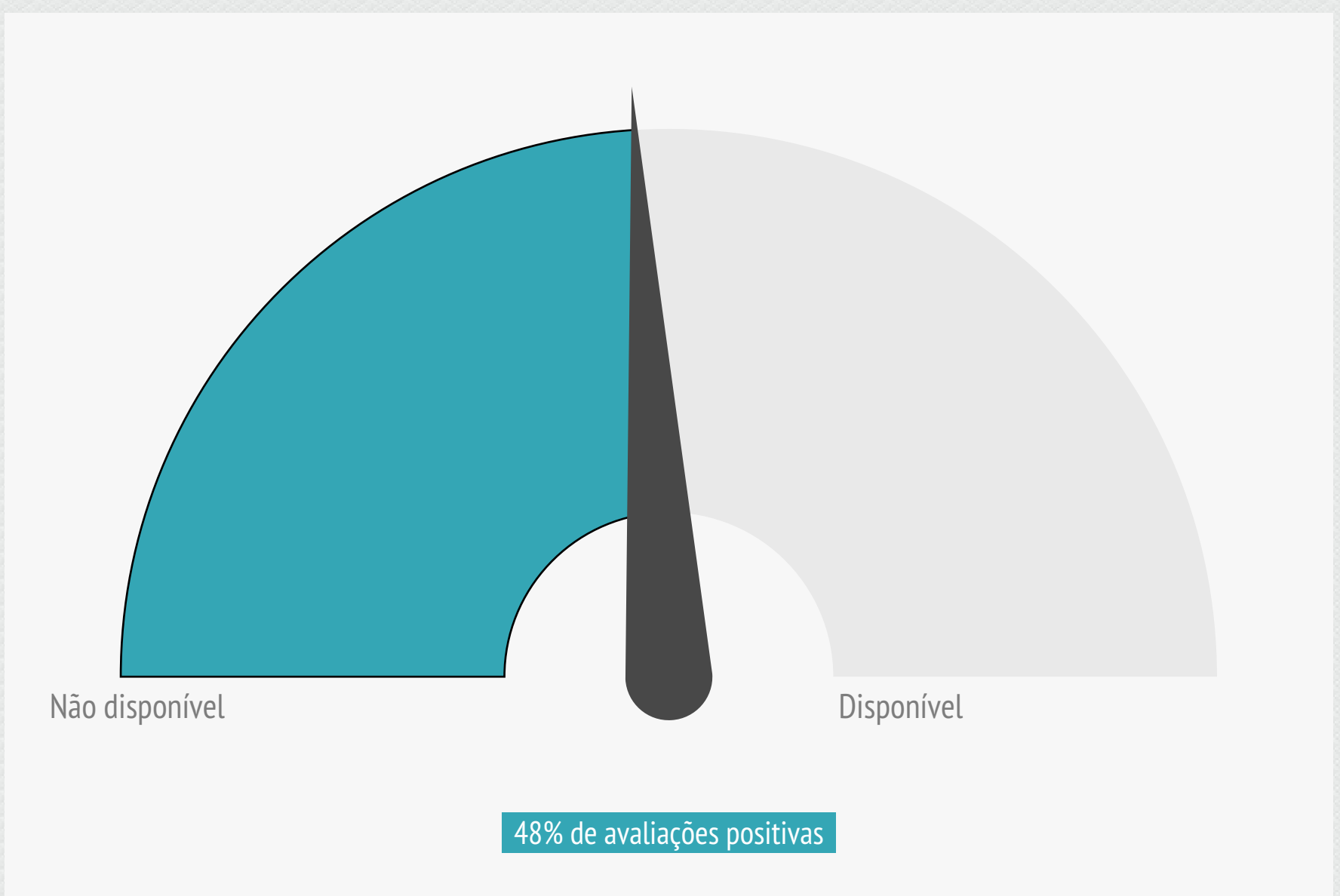
# PECUÁRIA

Os respondentes validaram a necessidade de 11 informações chaves apresentadas abaixo.

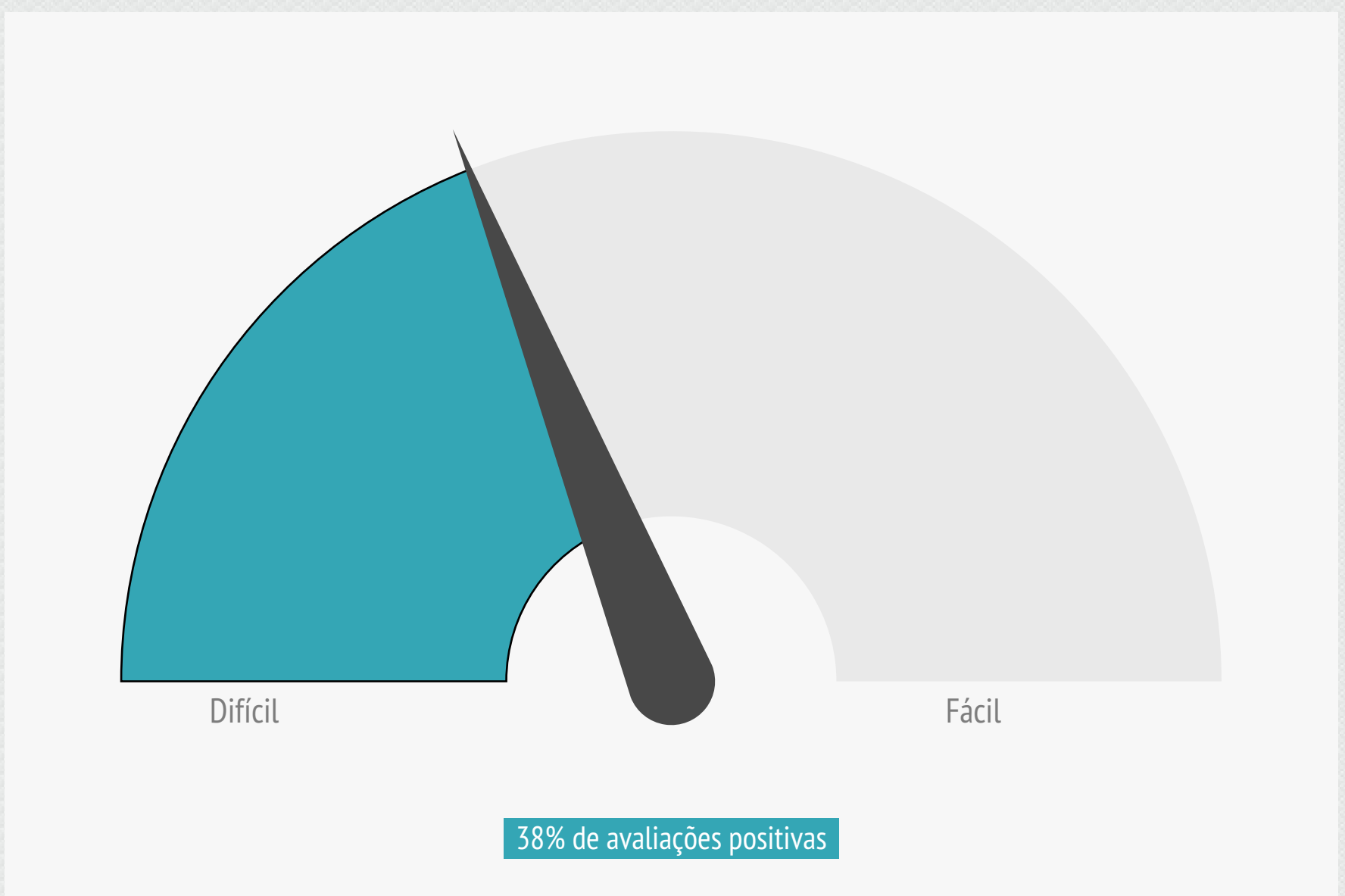


O índice de percepção da disponibilidade dessas 11 informações apresenta 46% de respostas positivas, mas somente 38% das respostas apontaram um formato que facilite o uso dessas informações.

## Avaliações da disponibilidade das informações

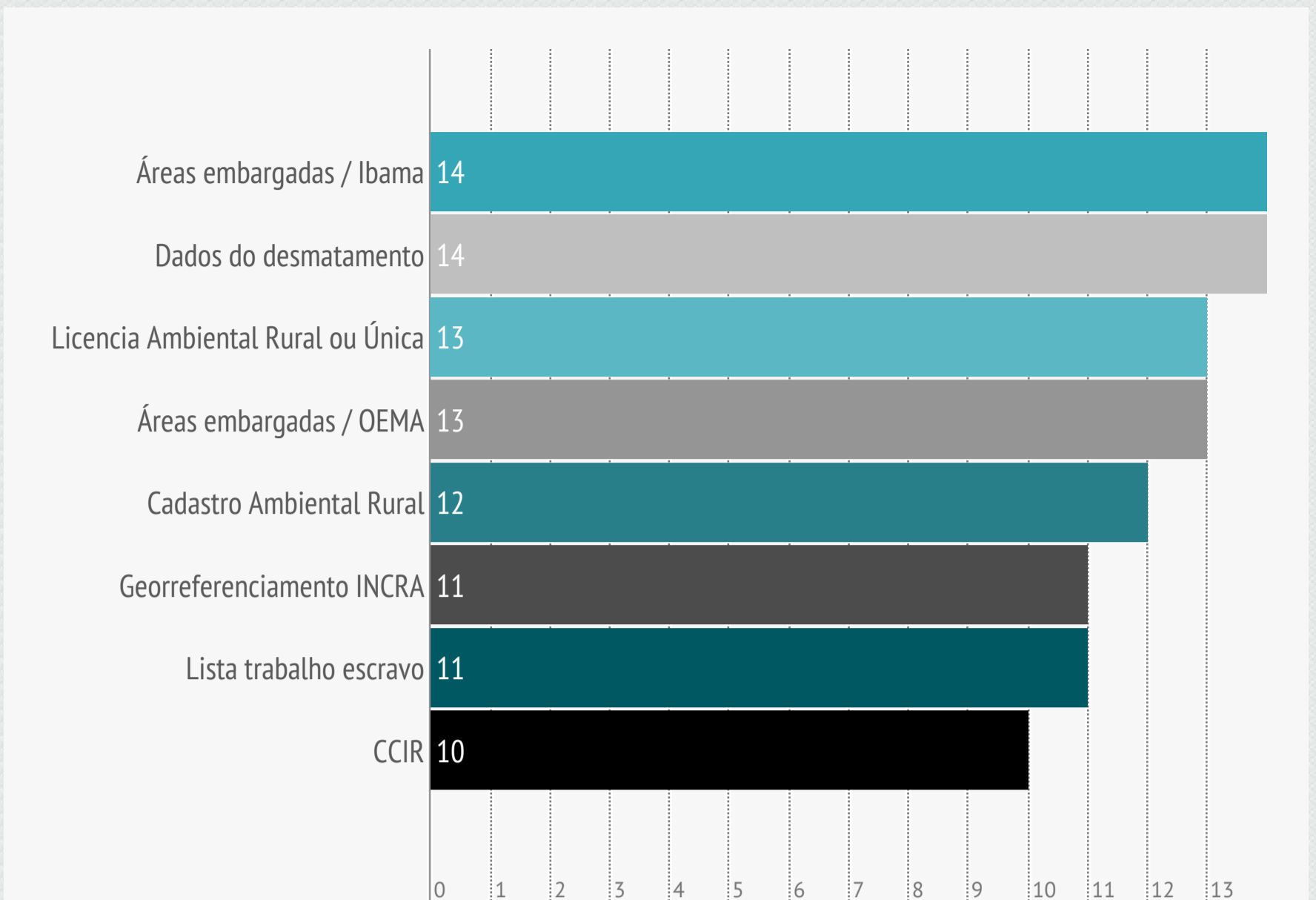


## Avaliações das facilidades de uso das informações



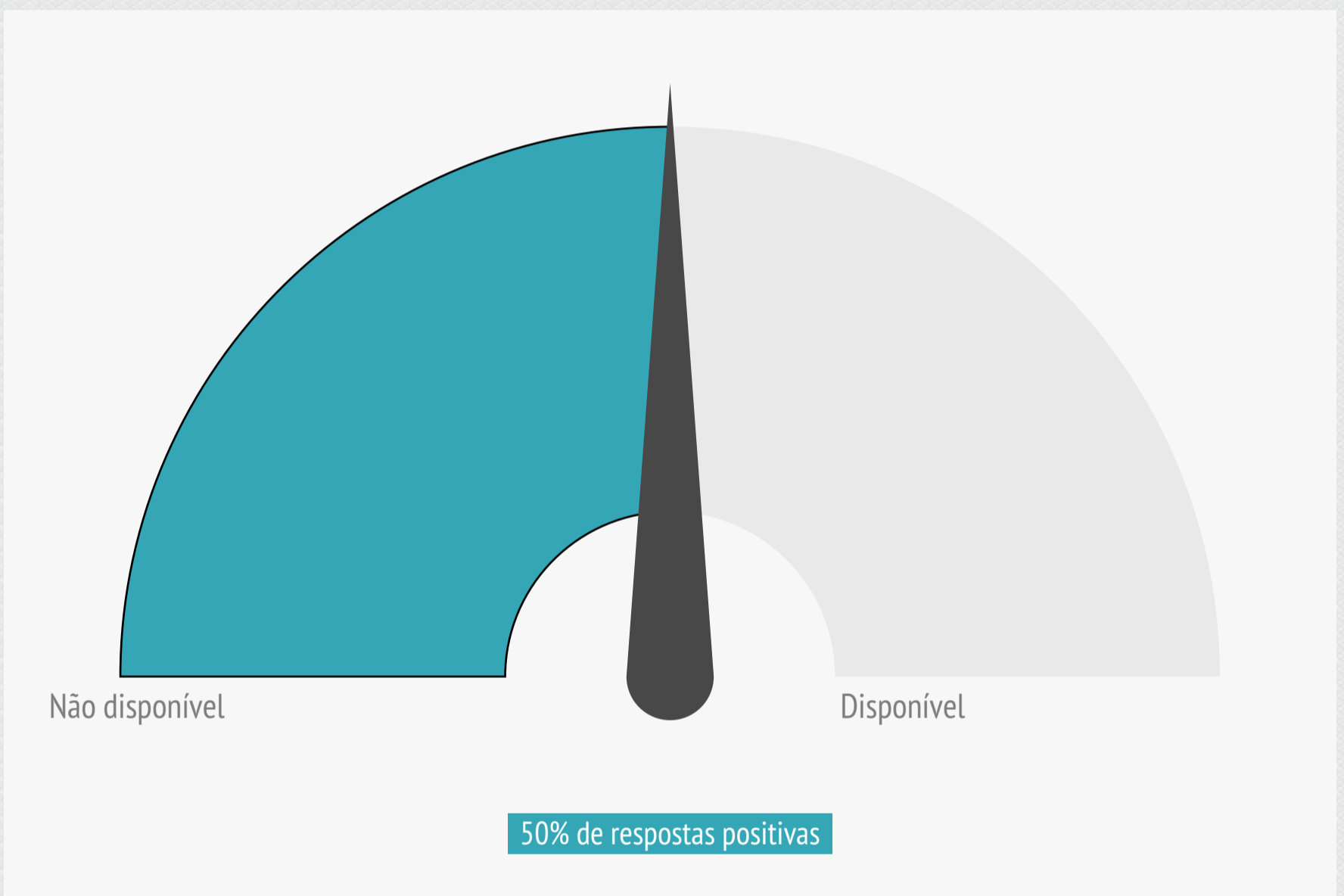
# CULTIVO DE SOJA

Os respondentes validaram a necessidade de 8 informações chaves apresentadas abaixo.

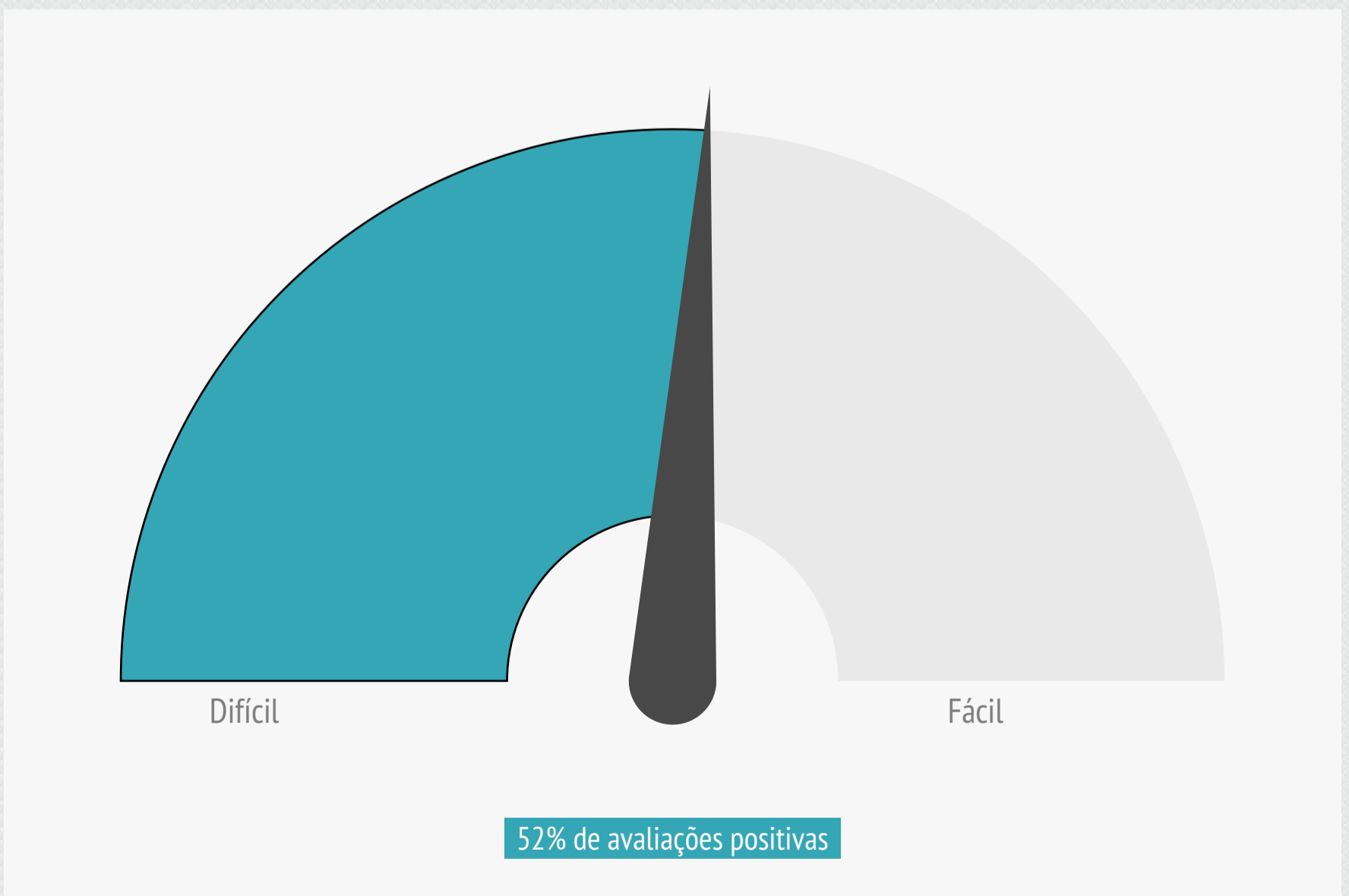


O índice de percepção da disponibilidade dessas 8 informações ficou mediano, com 50% de respostas positivas. Da mesma forma, 52% das respostas apontaram um formato que facilite o uso dessas informações.

## Avaliações da disponibilidade das informações

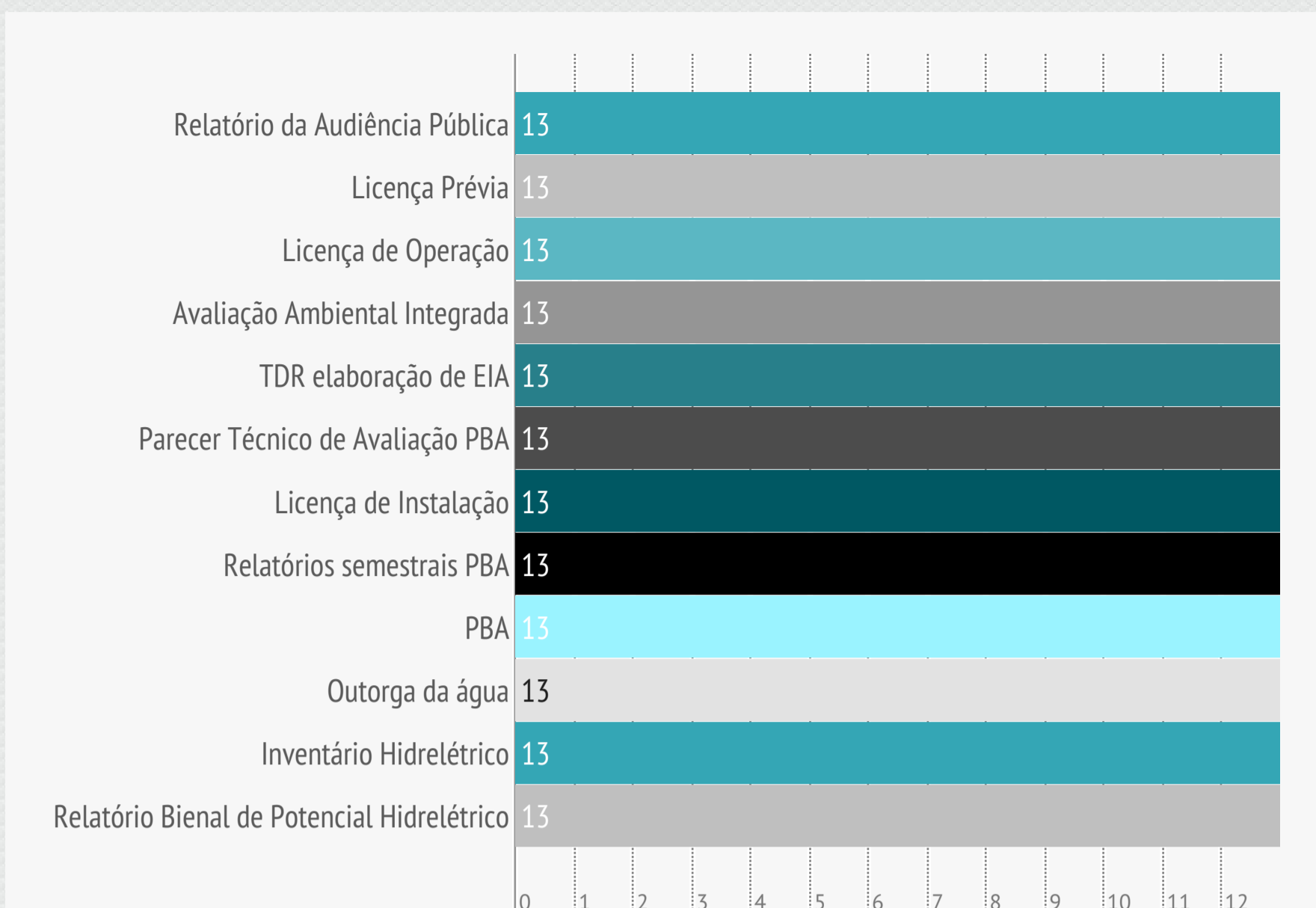


## Avaliações das facilidades de uso das informações



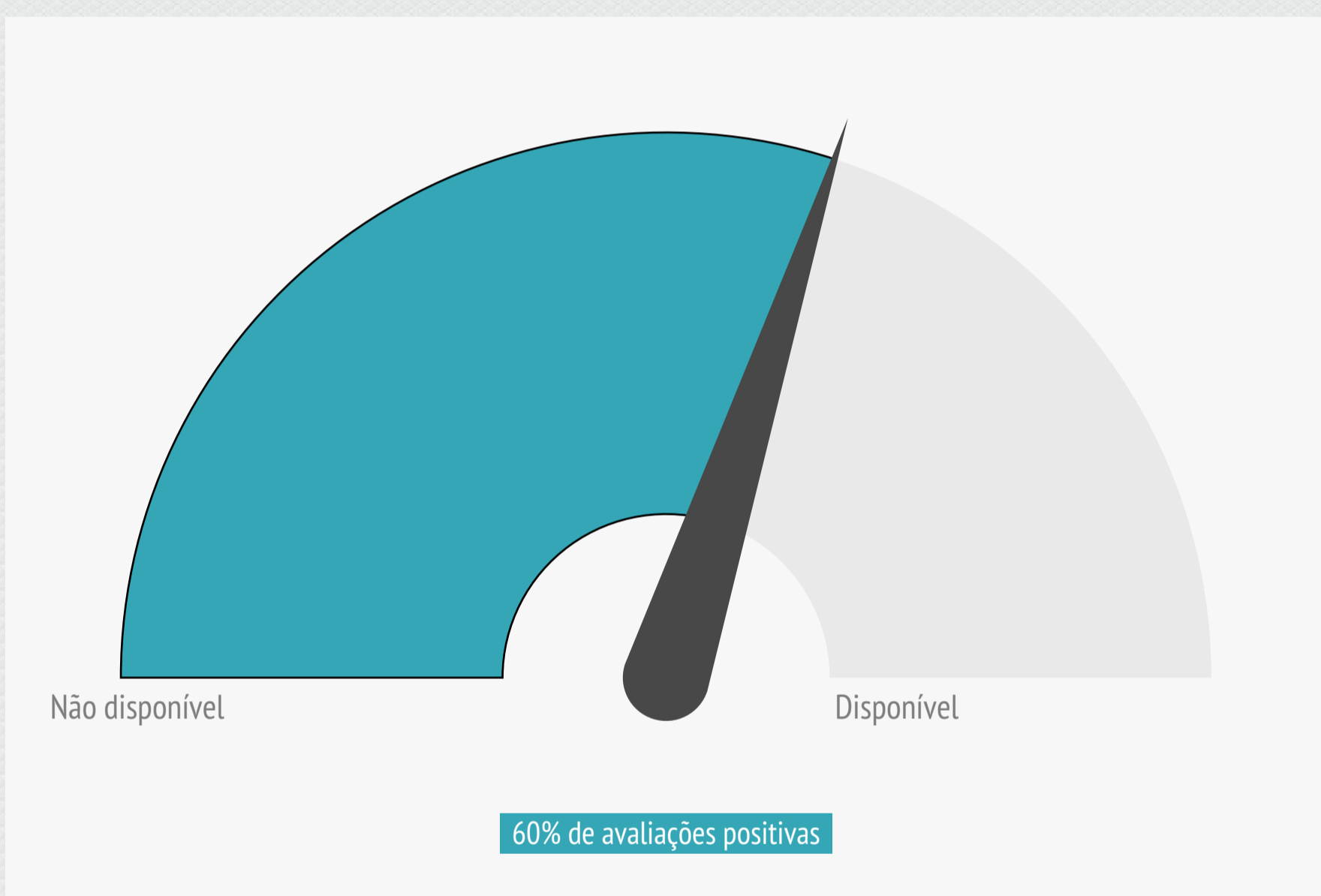
# HIDRELÉTRICAS

Os respondentes validaram a necessidade de 13 informações chaves apresentadas abaixo.

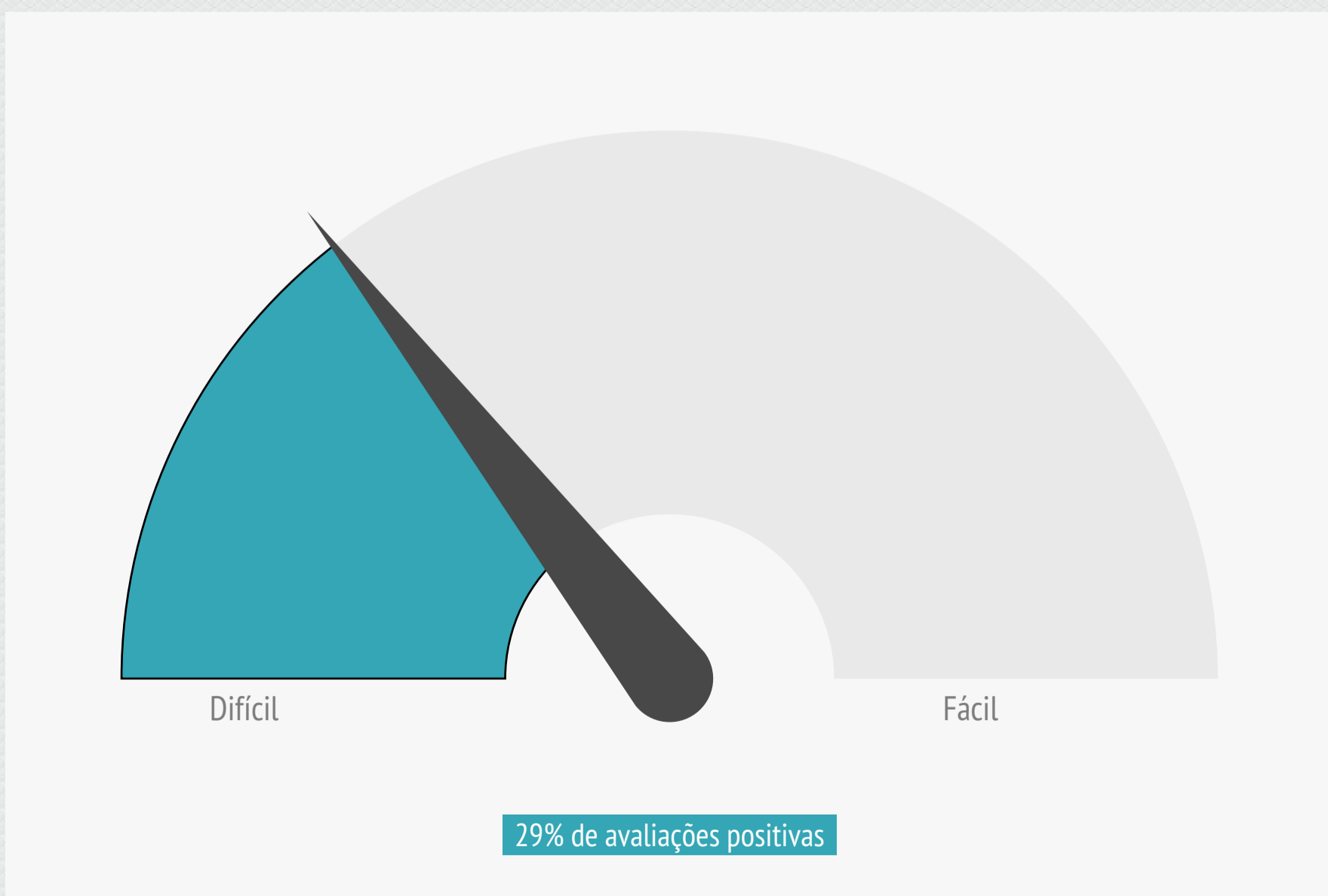


O índice de percepção da disponibilidade das 13 informações ficou relativamente alto, com 60% de respostas positivas. No entanto, somente 29% das respostas apontaram um formato que facilite o uso dessas informações.

## Avaliações da disponibilidade das informações

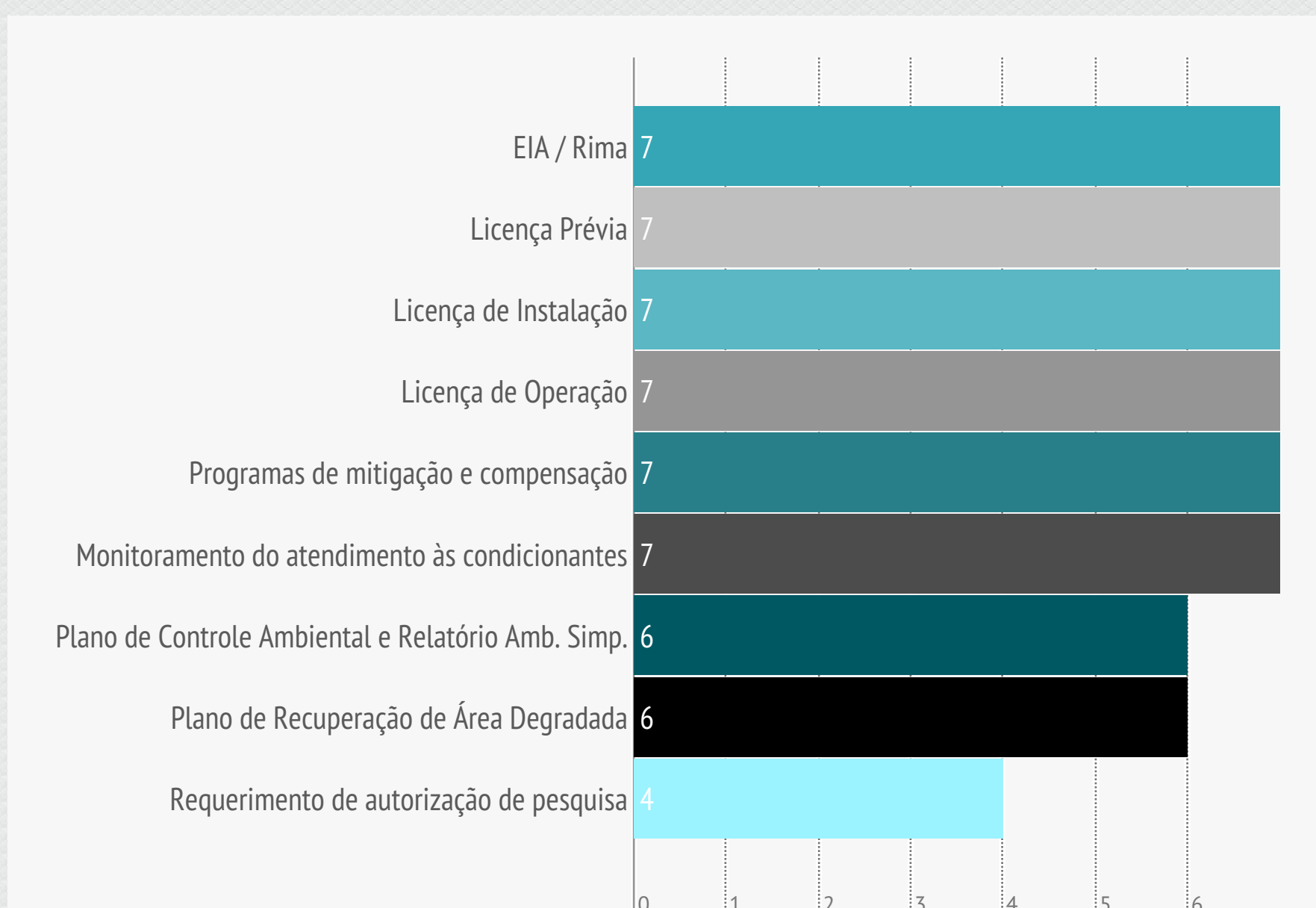


## Avaliações das facilidades de uso das informações



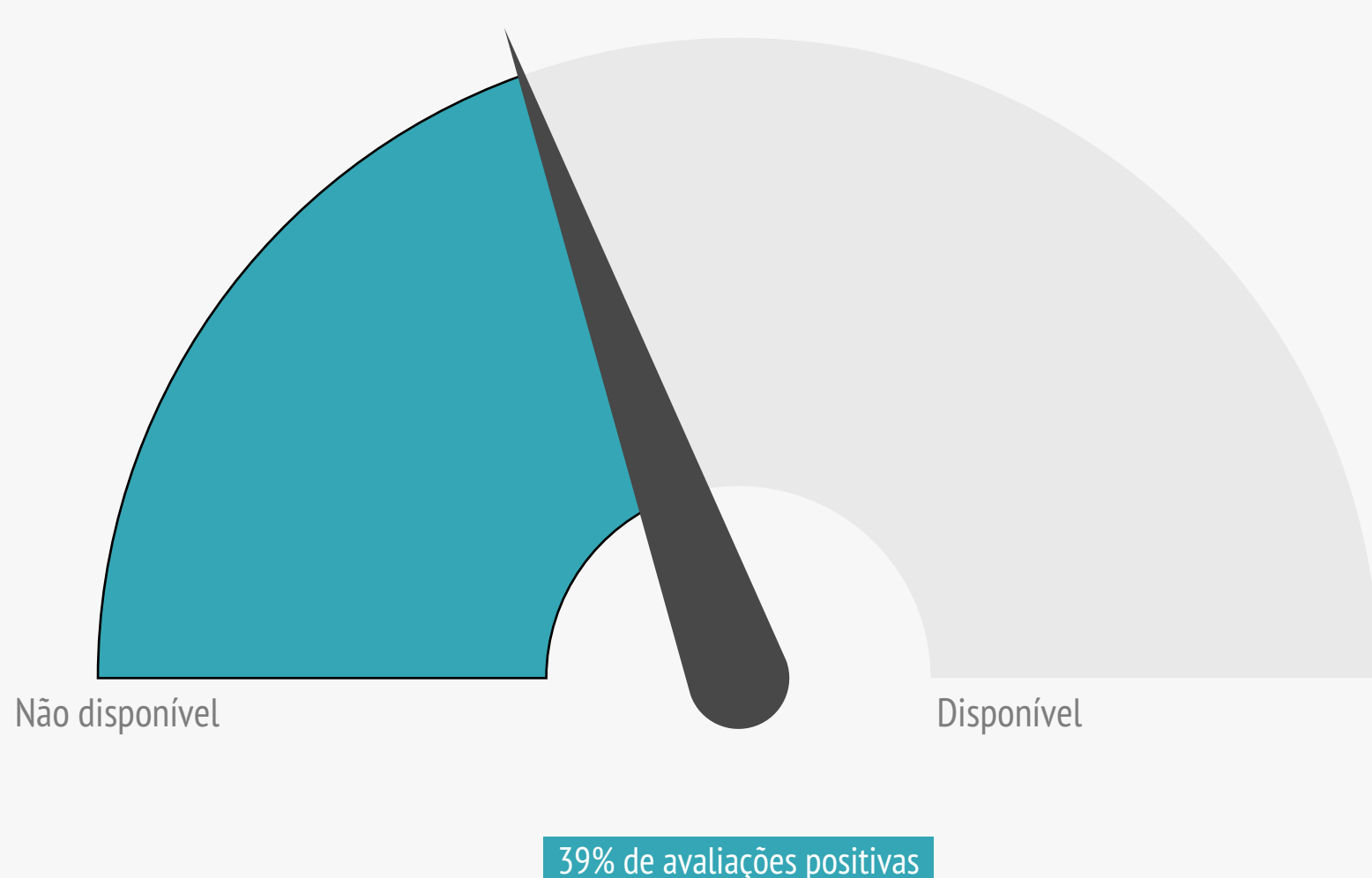
# MINERAÇÃO

Os respondentes validaram a necessidade de 9 informações chaves apresentadas abaixo.

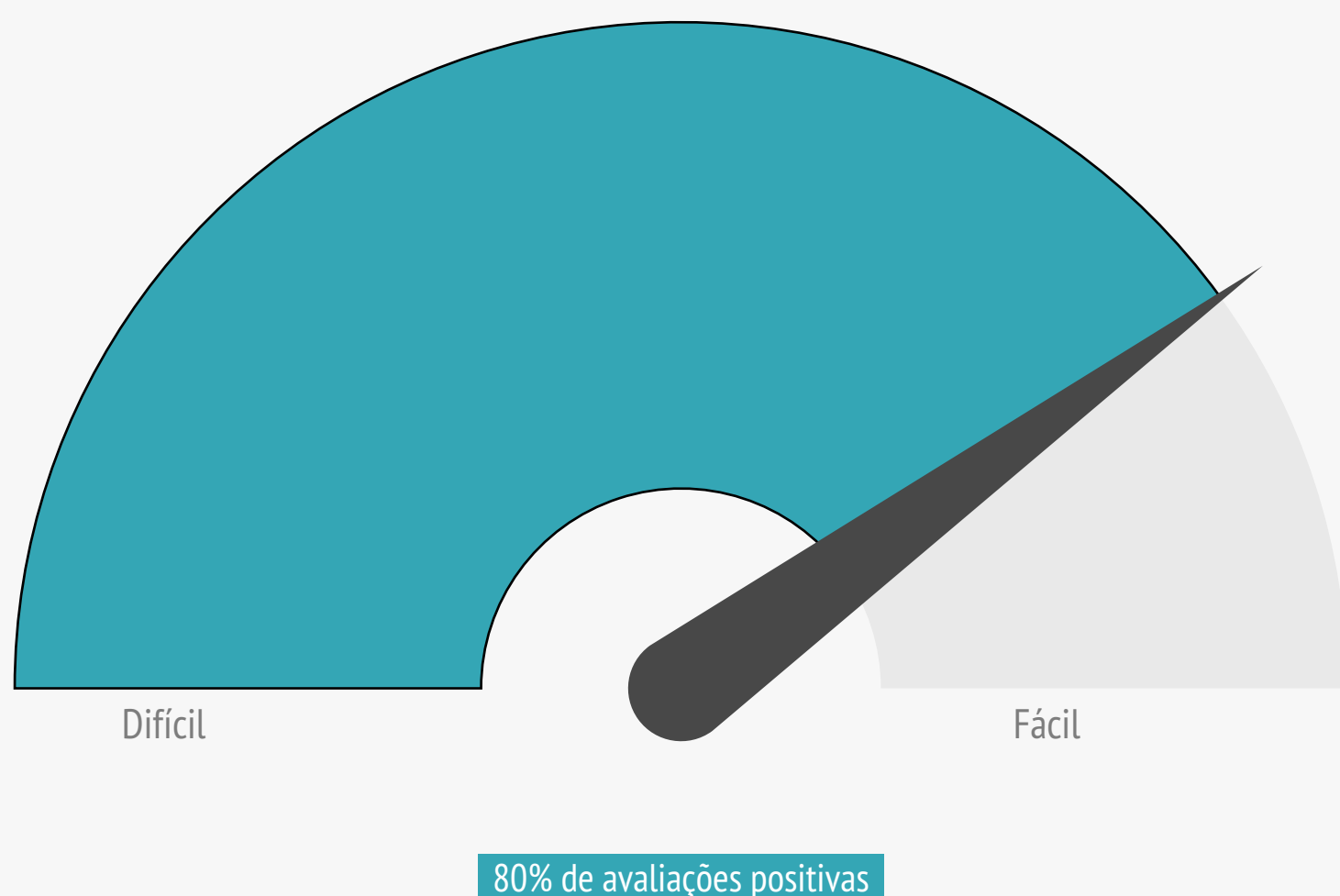


O índice de percepção da disponibilidade dessas 9 informações demonstrou 39% de respostas positivas. Já na questão da facilidade de uso das informações, 80% das respostas apontaram um formato que facilite o uso dessas informações.

## Avaliações da disponibilidade das informações



## Avaliações das facilidades de uso das informações



O ICV agradece as 270 pessoas que responderam e divulgaram o questionário on line. As informações coletadas estão hoje mobilizadas para a realização de entrevistas com as principais agências públicas de controle ambiental na Amazônia.

Os resultados dessa pesquisa poderão subsidiar o trabalho do Grupo de Trabalho Amazônia Legal do Ministério Público Federal.

Para maiores informações sobre a pesquisa, entrar em contato com Alice Thuault,  
[alice@icv.org.br](mailto:alice@icv.org.br)

