

UNIOO
PCR 102615 15



DSEI/MANAUS

Distrito Sanitário Especial Indígena de Manaus
Despacho nº 035037-000775/2015-83

Ministério da Saúde
Secretária Especial de Saúde Indígena
Distrito Sanitário Especial Indígena de Manaus
Avenida Djalma Batista, 1018 – Chapada – Manaus/AM 69050-010

Ofício nº. 377/2015/DSEI/MANAUS/SESAI/MS

Manaus (AM), 23 de abril de 2015.


A Sua Excelência a Senhora
NATÁLIA LOURENÇO SOARES
Procuradora da República Coordenadora do GT Educação Indígena
SAFSUL, Quadra 4, Conjunto C, Sala 306 Bloco B
CEP: 70050-900
Brasília/DF

Assunto: Poço artesiano nas escolas indígenas.

Senhora Procuradora,

Em atendimento ao **OFÍCIO-CIRCULAR Nº. 03/2015/6CCR/MPF**, encaminho anexo, o Despacho nº. 015/2015-SESANI/DSEI/MANAUS, Despacho nº. 74/2015/DIASI/DSEI-MANAUS/AM/SESAI/MS, para vosso conhecimento.

Respeitosamente,


ADARCYLINE MAGALHÃES RODRIGUES
Coordenadora Distrital de Saúde
Indígena de Manaus/DSEI-MAO

Recebido na 6ª CCR
Em 04/05/15
As 17:25
Por *haila*

Parecer Técnico: Sistema de Vigilância Alimentar e Nutricional – SIAVAN

Em Manaus, 23 de abril de 2015

Em resposta ao Ofício 03/2015/6CCR/MPF, onde solicita os dados do item: c) **encaminhar dados relacionados aos aspectos nutricionais de crianças e adolescentes indígenas (0 a 18 anos).**

Considerando que o Distrito Sanitário de Saúde Indígena Manaus – DSEI MAO, acompanha apenas crianças menores de 05 (cinco) anos, faixa etária preconizada pelo SISVAN Sistema de Vigilância Alimentar e Nutricional, segue abaixo tabelas contendo as informações Nutricionais dos indígenas integrantes da referida faixa etária.

Menores de 5 anos	Quantidade Total
Muito baixo peso	36
Baixo Peso	272
Adequado	2.043
Obesos	46
Número de crianças acompanhadas.	3.365


Vale ressaltar que todas as crianças são suplementadas com Vitamina A e Sulfato Ferroso, programas que previnem deficiência de vitaminas e minerais, ambos são exigidos pelo Ministério da Saúde. Além disso, o DSEI Manaus possui parceria com a Conab e MDS – Ministério de Desenvolvimento e Combate a Fome, que tem o intuito de distribuir Cesta básica para famílias vulneráveis a desnutrição.

Em relação aos maiores de 05 a 18 anos, embora não estejam entre as prioridades do SISVAN, são acompanhados pelas Equipes Multidisciplinares Indígenas, nos diversos programas preconizados pelo Ministério da Saúde e dentro destas ações estão algumas relacionadas a VAN – Vigilância Alimentar e Nutricional, tais como palestras e distribuição de cesta básicas, de acordo com os critérios técnicos adotados pela SESAI, cujas informações são alimentadas com as demais ações por meio do SIASI – Sistema de Informações de Atenção a Saúde Indígena podemos acompanhar as outras faixas etárias. Segue abaixo algumas informações referentes aos aspectos nutricionais nesta faixa etária.

Entre 6 e 18 anos	Quantidade Total
Magreza acentuada	11
Magreza	11
Estrófico	247
obesidade	07

Saliento aqui, em relação à faixa etária acima (05 anos) a qualidade da informação está prejudica, devido aos problemas técnicos do SIASI, que inviabiliza a atualização para dados reais.

Atenciosamente,



NOEME MARFIZE
Nutricionista
DSEI-MANAUS
CRN:4401



MINISTÉRIO DA SAÚDE
SECRETARIA ESPECIAL DE SAÚDE INDÍGENA - SESAI
DISTRITO SANITÁRIO INDÍGENA DE MANAUS - DSEI/MANAUS

Despacho nº74/2015/DIASI/DSEI-MANAUS/AM/SESAI/MS

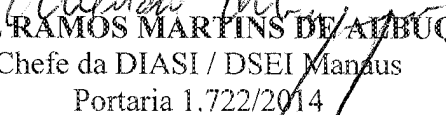
Manaus, 24 de abril de 2015.

Ao GABINETE

Assunto: Parecer Técnico: Sistema de Vigilância Alimentar e Nutricional - SISVAN em resposta ao OFICIO 03/2015/6CCR/MPF.

1. Ciente.
2. Encaminhe-se ao **GABINETE**, resposta ao **OFICIO 03/2015/6CCR/MPF** em anexo para conhecimento e providências.

Atenciosamente,


ALEXANDRE RAMOS MARTINS DE ALBUQUERQUE
Chefe da DIASI / DSEI Manaus
Portaria 1.722/2014

Despacho n. 015/2015-SESANI/DSEI/MANAUS

Manaus, 7 de abril de 2015.

Referência: Ofício-Circular n. 03/2015/6CCR/MPF

SIPAR: 25037.000619/2015-12

Interessado: Ministério Público Federal

Assunto: **Poço artesiano nas escolas indígenas**

1. Considerando o despacho n. 395/2015-DSEI-MANAUS/AM/SESAI/MS, que solicita o atendimento do ofício supra;
2. Considerando que um dos objetivos da missão deste SESANI é manter os projetos de saneamento a fim de recuperar e prover a saúde dos povos indígenas, bem como orientar as ações de atenção integral à saúde indígena e de educação em saúde segundo as peculiaridades, perfil e a condição sanitária de cada aldeia.

3. Considerando a solicitação do MPF no ofício-circular supra, temos a informar:

A Portaria MS n. 2914/2011, dispõe sobre os procedimentos de controle e vigilância da qualidade da água para consumo humano e seu padrão de potabilidade.

Em 2014 foram estabelecidas as diretrizes para este monitoramento, com a implantação do Plano de Monitoramento da Qualidade da Água para Consumo Humano em áreas indígenas (PMQAI). No mesmo ano, o SESANI, que é responsável por estes serviços no DSEI/MAO, realizou os planos de amostragem, termos de cooperação técnica e termo de referência para aquisição de material para a realização deste monitoramento.

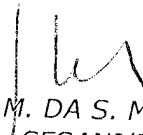
Cabe informar, que desde março do ano corrente, estamos realizando o monitoramento da qualidade da água, a qual será avaliada através das análises laboratoriais, para, se necessário, serem tomadas medidas corretivas para melhoria desse objeto. Ressalta-se ainda que, neste ano, será efetuada também a manutenção dos poços tubulares das aldeias, o que assegurará a qualidade deste sistema.

Atualmente, 38 (trinta e oito) aldeias do DSEI/MAO estão contempladas com Sistemas Alternativos de Água – SAA, conforme Planilha anexa.

4. Diante do exposto, o qual atende os pontos referentes a este SESANI, devolvemos à Coordenação para prosseguimento.

GEO. ALDEIA	Aldeias	Referência Local	Aldeias com SAAI / SAA2	Pólo Base	Município	População Fonte: IASI 2013	Nº de Família	Data da coleta de dados	Data da Supervisão	Distância do DSEI em KM Linha reta	Coordenadas (-)	
											S	W
130518	Jutai	Rio Igapó-Açu	SAC2	Igapó Açu	Borba	163	32	28/05/2010		143,55	04°23'38.4"	060°00'00.6"
130845	Piranha (P. B.)	Rio Igapó-Açu	SAC2	Igapó Açu	Borba	141	19	01/01/2010		127,68	04°14'51.0"	059°56'19.0"
131113	Sapucaia	Rio Igapó-Açu	SAC3	Igapó Açu	Borba	90	17	01/01/2010		158,46	04°29'26.5"	060°21'02.8"
130569	Limão	Rio Autaz-Açu	SAC2	Igapó Açu	Borba	119	26	03/06/2009		127,69	04°35'50.2"	059°25'05.5"
PB IGAPÓ-ACU				POLO BASE NA ALDEIA		4	513	94				
130068	Aru	Rio Canumã	SAC3	Kwatá	Borba	116	25	19/05/2012		165,04	04°22'13.7"	059°15'00.4"
130072	As Cobras	Rio Canumã	SAC3	Kwatá	Borba	68	15	18/05/2012		184,92	04°31'56.1"	059°10'13.4"
130384	Fronteira	Rio Canumã	SAA1	Kwatá	Borba	245	46	01/06/2010		157,31	04°15'55.0"	059°13'00.5"
131522	Juvenil	Rio Canumã	SAC3	Kwatá	Borba	68	14	19/05/2012		163,03	04°20'17.4"	059°13'58.0"
130548	Kwatá (P.B.)	Rio Canumã	SAC2	Kwatá	Borba	351	58	01/06/2010		150,40	04°13'44.2"	059°16'27.3"
130597	Makambira	Rio Canumã	SAC3	Kwatá	Borba	64	15	21/05/2012		142,59	04°01'42.3"	059°08'12.7"
130699	Niterói	Rio Canumã	SAC3	Kwatá	Borba	106	22	18/05/2012		201,92	04°44'54.7"	059°15'00.0"
131116	Santu	Rio Canumã	SAC3	Kwatá	Borba	103	20	21/05/2012		147,27	04°04'10.3"	059°07'07.3"
PR KWATÁ				POLO BASE NA ALDEIA		8	1121	215				
130559	Laguinho	Lg. do Laguinho	SAC2	Laranjal	Borba	57	13	23/07/2010		150,54	03°58'57.4"	058°59'42.1"
130161	Boa Hora	Rio Mari-Mari		Laranjal	Borba	35	7	23/11/2010		182,59	04°19'42.1"	058°55'45.1"
130220	Cacoal	Rio Mari-Mari		Laranjal	Borba	37	7	23/11/2010		180,02	04°16'15.4"	058°54'05.6"
130482	Jacaré	Rio Mari-Mari	SAC3	Laranjal	Borba	36	8	31/05/2010		153,54	03°56'21.3"	058°55'31.7"
130565	Laranjal (P.B.)	Rio Mari-Mari	SAC2	Laranjal	Borba	200	45	14/08/2010		155,27	04°00'00.8"	058°57'14.5"
130682	Mucajá	Rio Mari-Mari	SAC2	Laranjal	Borba	341	57	15/08/2010		155,48	03°57'56.0"	058°55'24.8"
131197	Sorval	Rio Mari-Mari	SAC2	Laranjal	Borba	120	25	21/05/2010		157,98	03°57'13.0"	058°53'09.9"
131253	Terra Vermelha	Rio Mari-Mari	SAC3	Laranjal	Borba	68	12	25/11/2010		163,59	03°57'56.5"	058°49'55.6"
131311	Vare Vento	Rio Mari-Mari	SAC3	Laranjal	Borba	86	14	24/11/2010		162,36	03°56'47.5"	058°49'55.4"
131326	Vila Batista/Cipozinho	Rio Mari-Mari	SAC3	Laranjal	Borba	201	39	22/11/2010		160,46	04°02'51.2"	058°55'57.8"
131340	Vila Nova	Rio Mari-Mari	SAC3	Laranjal	Borba	136	24	22/11/2010		164,17	04°05'57.4"	058°56'02.7"
PB LARANJAL				POLO BASE NA ALDEIA		11	1317	251				
131861	Taboca	Rio Urubu	SAA1	Makira	Itacoatiara	199	37	16/05/2012		123,12	03°04'41.7"	058°54'56.3"
131862	Makira (P.B.)	Rio Urubu	SAC2	Makira	Itacoatiara	76	20	16/05/2012		126,46	03°06'57.3"	058°53'08.4"
PB MAKIRA				POLO BASE NA ALDEIA		2	76	20				
132035	Sahu-Apê	Rio Ariau	SAC4	Manacapuru	Iranduba	28	7	09/07/2013		38,42	03°07'42.4"	060°22'02.6"
PB MANACAPURU				POLO BASE NA SEDE MUN.		1	28	7				
130685	Murutinga (P.B.)	Lg. do Murutinga	SAC2	Murutinga	Autazes	1448	285	15/07/2009		90,77	03°22'37.7"	059°15'17.8"
131125	Sissaima (UBSI)	Lg. Mirim	SAC3	Murutinga	Carcero/Várz.	285	66	18/12/2010		75,43	03°26'04.4"	059°26'02.7"
PB MURUTINGA				POLO BASE NA ALDEIA		2	1733	351				
130728	Nova Esperança (UBSI)	Rio Cuieira	SAC2	N.S. da Saúde	Manaus	107	26	19/05/2010		59,43	02°44'48.5"	060°25'46.8"
130712	Três Unidos (P.B.)	Rio Cuieira	SAC1	N.S. da Saúde	Manaus	119	27	15/05/2010		61,40	02°49'15.8"	060°30'11.3"
131248	Terra Preta (UBSI)	Rio Negro	SAC2	N.S. da Saúde	Manaus	192	38	15/05/2010		53,11	02°55'08.4"	060°28'02.7"
PB N.S. SAUDE				POLO BASE NA ALDEIA		3	418	91				
130409	Gnapenú	AM - 253	SAC2	Pantaleão	Autazes	590	121	27.08.09		105,33	03°31'06.7"	059°10'25.5"
130989	São Félix (UBSI)	AM - 253	SAC2	Pantaleão	Autazes	261	66	18/10/2009		104,23	03°33'02.8"	059°12'05.8"
130308	Cuia (UBSI)	AM-253	SAC1	Pantaleão	Autazes	270	48	22/06/2010		100,92	03°30'07.2"	059°12'36.4"
131268	Trincheira (UBSI)	Rio Autazes	SAC1	Pantaleão	Autazes	487	97	14/02/2012		111,19	03°42'38.3"	059°13'52.7"
131855	Ferro Quente	Rl. do Sampaio	SAC1	Pantaleão	Autazes	111	25	15/12/10		122,47	03°43'50.4"	059°07'11.9"
130508	Josefa (UBSI)	Rl. do Sampaio	SAC3	Pantaleão	Autazes	518	109	16/08/12		125,44	03°49'15.9"	059°09'18.3"
PB PANTALEÃO				POLO BASE NA SEDE MUN.		6	2237	466				
130861	Ponta Natal (P.B.)	Rio Matanã	SAC2	Ponta Natal	Manicoré	98	24	14/03/2013		284,35	05°33'03.4"	060°47'07.8"
PB PONTA NATAL				POLO BASE NA ALDEIA		1	98	24				
						38	7541	1519				

Atenciosamente.


JHONES M. DA S. MUNEYMNE
 Chefe do SESANI/DSEI/MAO
 Portaria n. 445/2014