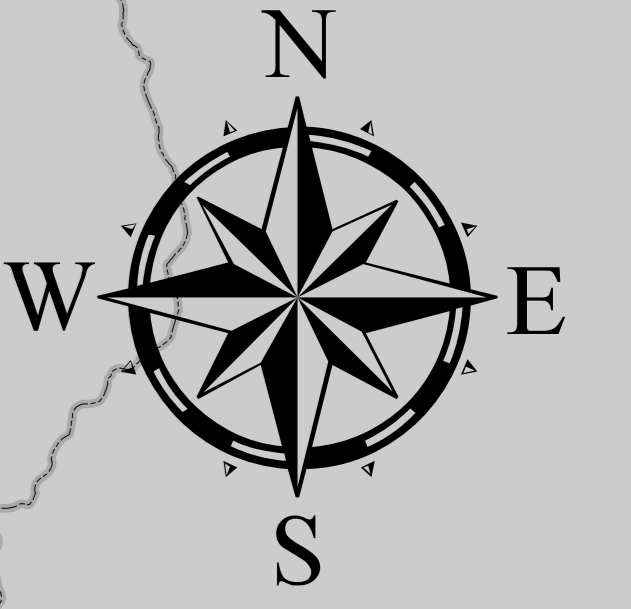
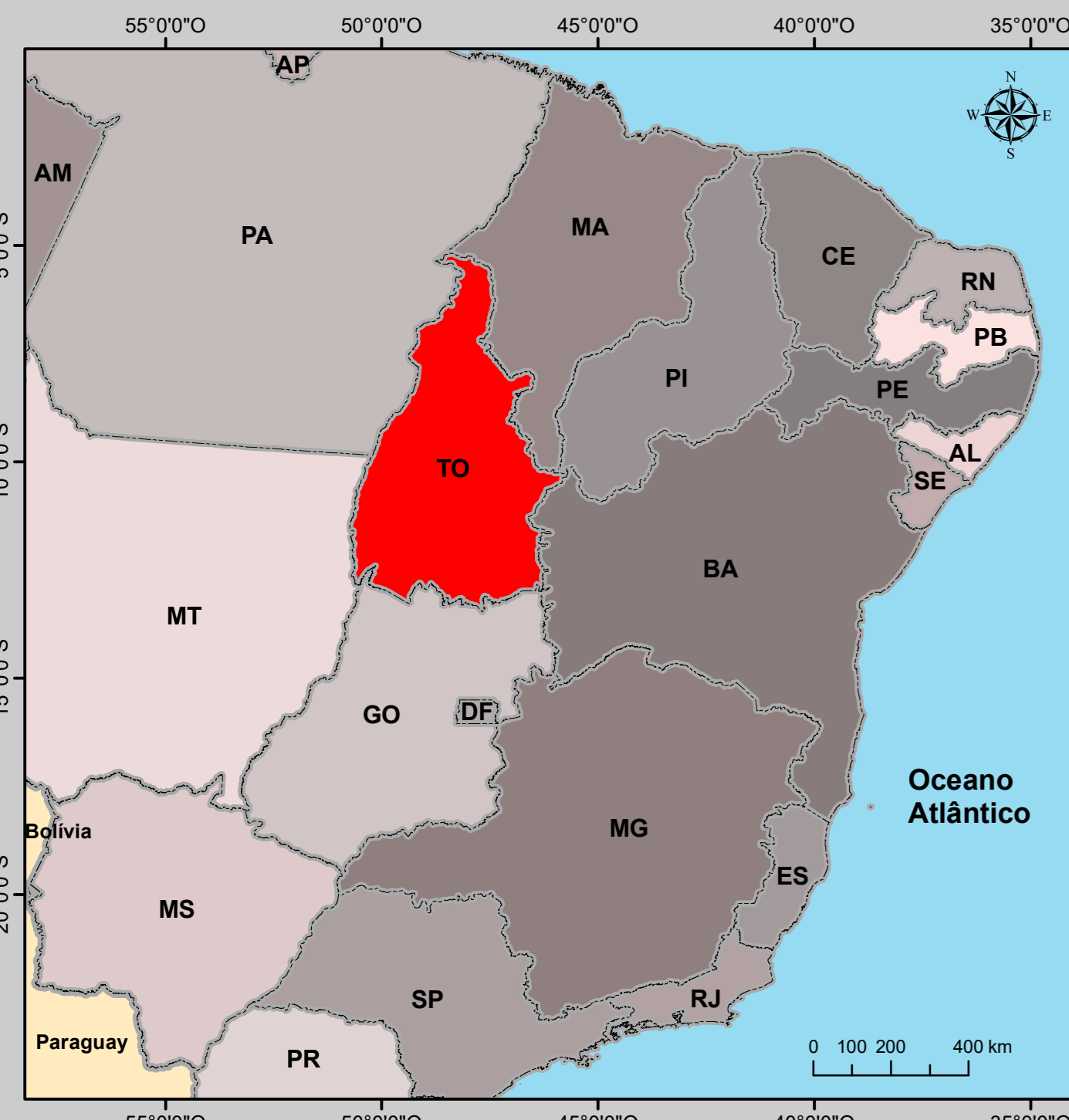


Abrangência Municipal das Unidades do MPF no Estado de Tocantins - Brasil



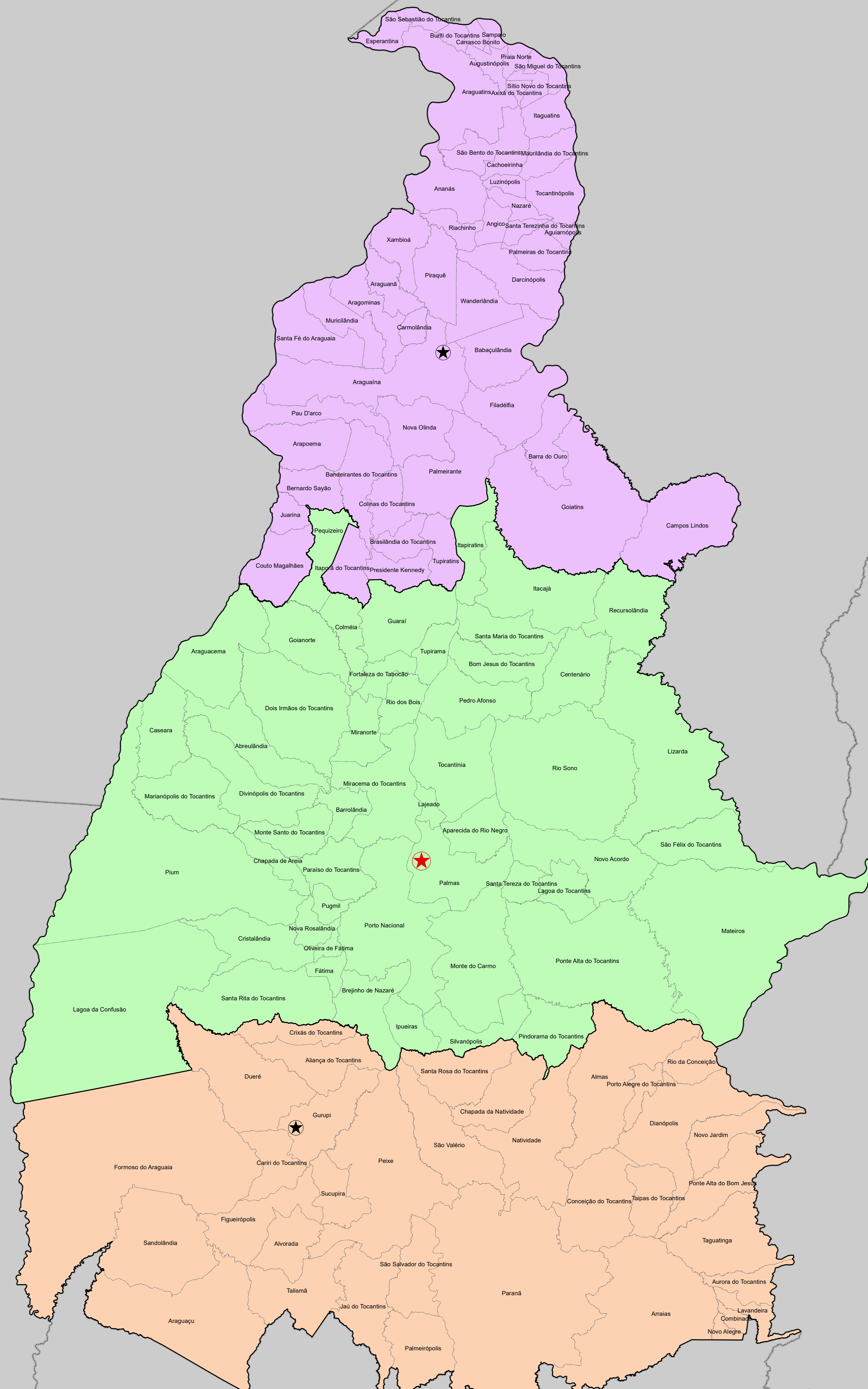
Mapa de localização do Estado de Tocantins - Brasil



- Convenções**
- ★ PR ★ PRM ⊙ PRM Satélite
 - Limite de abrangência de PR/PRM
 - Limite internacional
 - Limite interestadual
 - Limite municipal
 - Unidades da Federação do Brasil
 - Países da América do Sul

Abrangência municipal - MPF

- PR-TO
- PRM-ARAGUAÍNA
- PRM-GURUPI



MT

MA

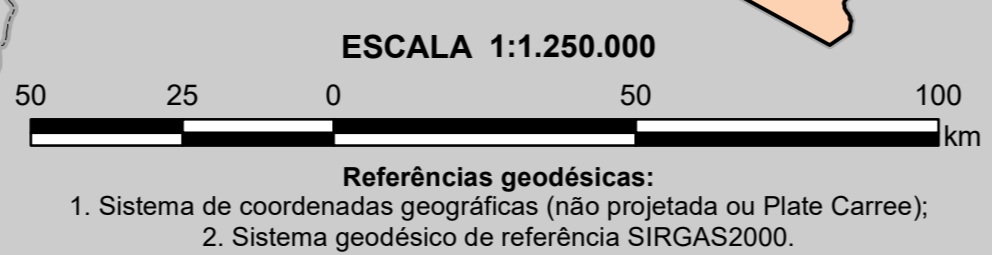
PI

BA

GO

ATLAS DO MPF - Mapa 2.27 Versão: 2018.1 Formato A0.

- Referências:**
1. limites dos países, das unidades da federação e da malha municipal integrantes da base cartográfica de 1:250.000 (BC250) obtidos no portal do IBGE, disponível em http://geotip.ibge.gov.br/cartas_e_mapas/bases_cartograficas_continuas/bc250/versao2017/. Acesso em 24 jan. 2018;
 2. abrangência municipal do MPF disponível no portal da Procuradoria da República em Tocantins, em <http://www.mpf.mp.br/to>, acesso em 24 jan. 2018. Informação não validada pela PR/TO;
 3. dados processados por meio do software ArcMap-ESRI 10.0;
 4. confecção e responsabilidade: Valdir C. S. Filho - analista do MPU/perícia/geografia, CREA MS 10029-D. Em: jan. 2018.



S.00.6
10°00'S
12°00'S

S.00.6
10°00'S
12°00'S

54°0'0"O 52°0'0"O 50°0'0"O 48°0'0"O 46°0'0"O 44°0'0"O

54°0'0"O 52°0'0"O 50°0'0"O 48°0'0"O 46°0'0"O 44°0'0"O