


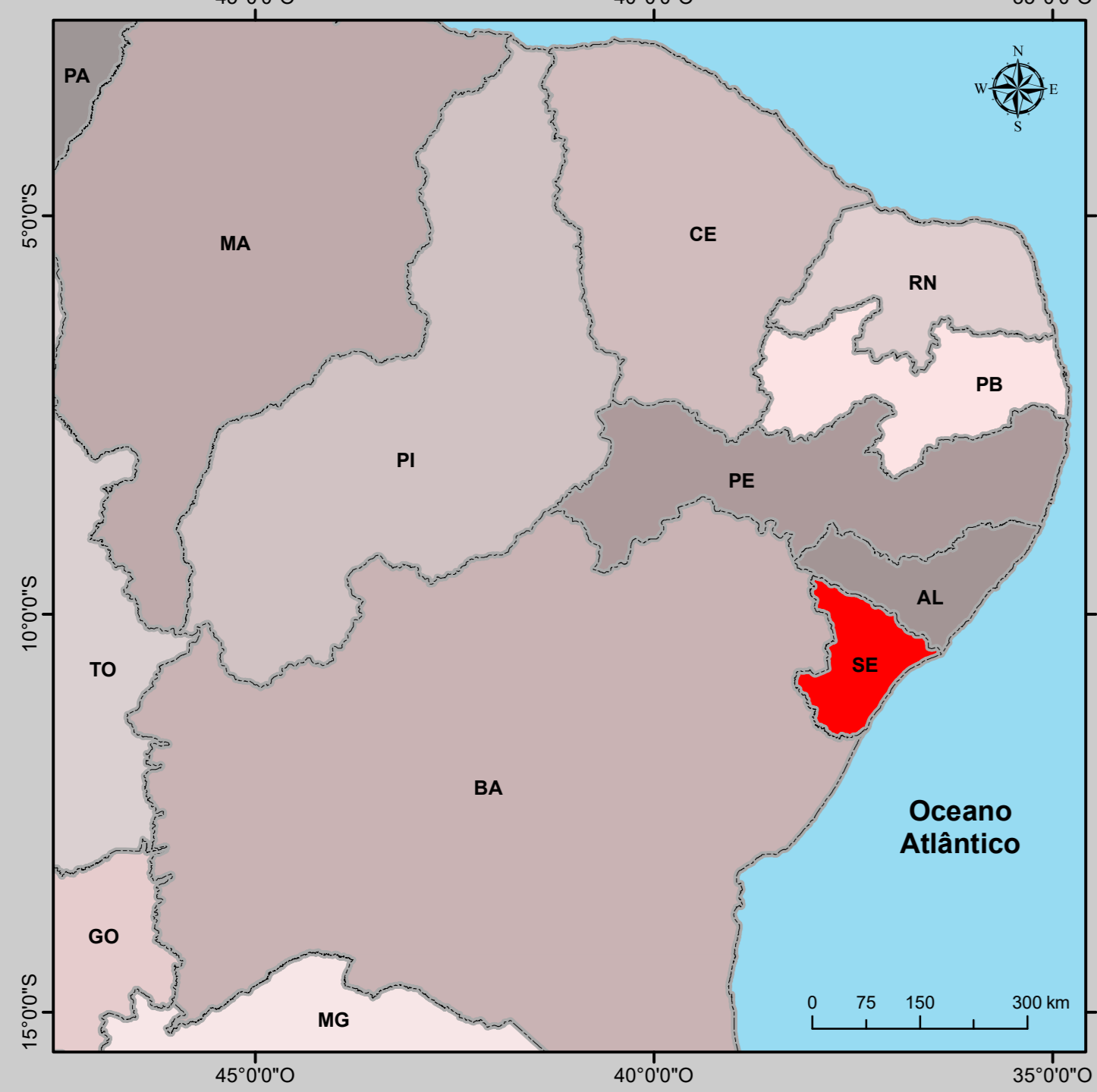
39°0'0"O 38°30'0"O 38°0'0"O 37°30'0"O 37°0'0"O 36°30'0"O 36°0'0"O

**MPF**  
Ministério Público Federal  
Seu direito, nosso dever.



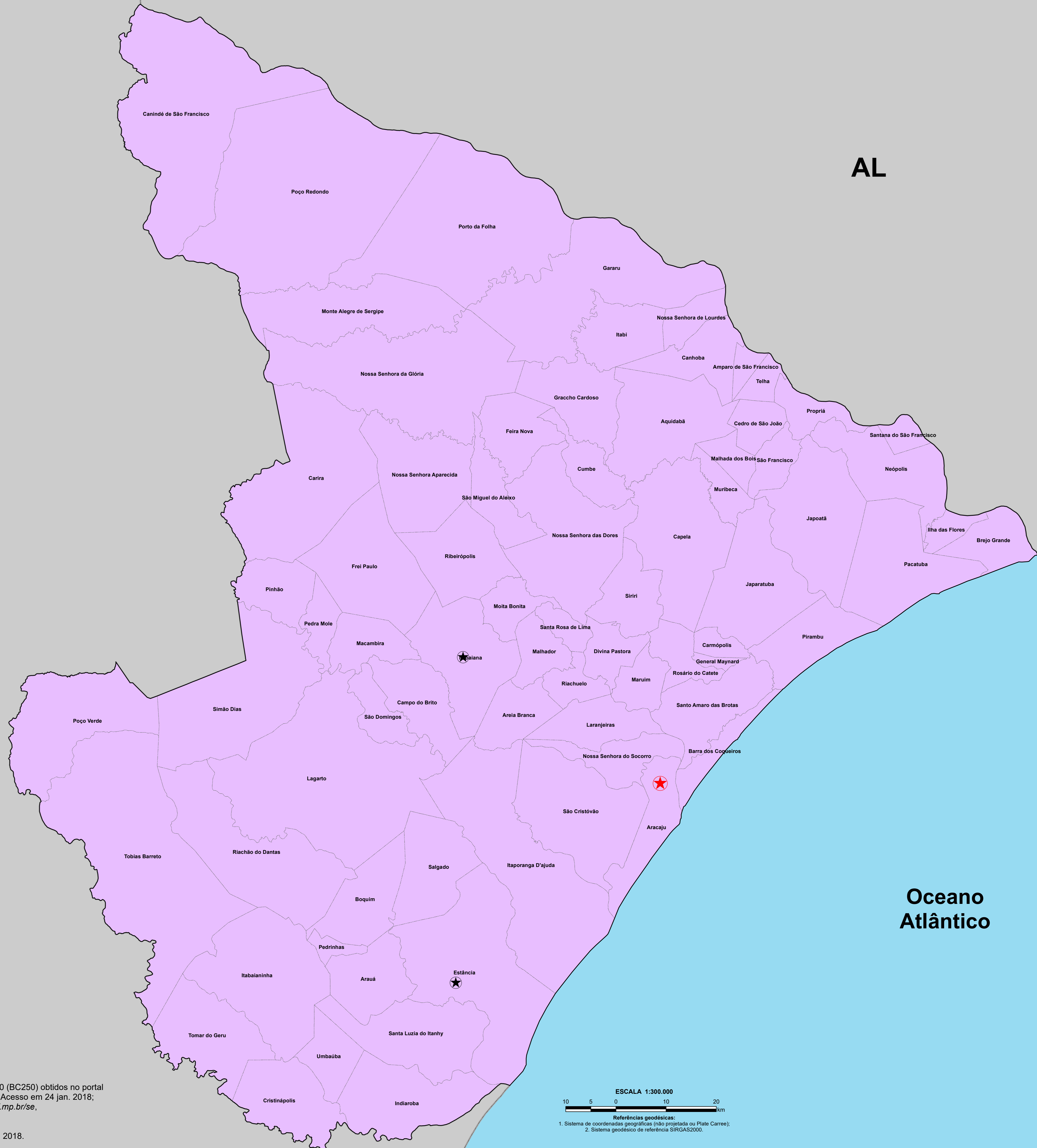
# Abrangência Municipal das Unidades do MPF no Estado de Sergipe - Brasil

Mapa de localização do Estado de Sergipe - Brasil



- Convenções**
- ★ PR \* PRM ⊙ PRM Satélite
  - Limite de abrangência de PR/PRM
  - Limite internacional
  - Limite interestadual
  - Limite municipal
  - Unidades da Federação do Brasil
  - Países da América do Sul

**Abrangência municipal - MPF**  
PR-SE



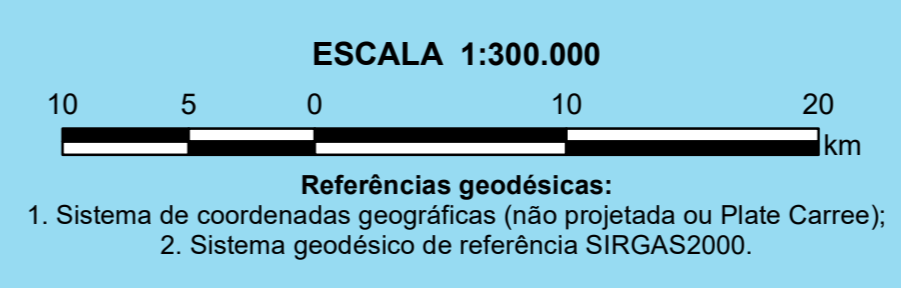
AL

BA

Oceano Atlântico

ATLAS DO MPF - Mapa 2.26 Versão: 2018.1 Formato A0.

- Referências:**
- limites dos países, das unidades da federação e da malha municipal integrantes da base cartográfica de 1:250.000 (BC250) obtidos no portal do IBGE, disponível em [http://geotop.ibge.gov.br/cartas\\_e\\_mapas/bases\\_cartograficas\\_continuas/bc250/versao2017/](http://geotop.ibge.gov.br/cartas_e_mapas/bases_cartograficas_continuas/bc250/versao2017/). Acesso em 24 jan. 2018;
  - abrangência municipal do MPF disponível no portal da Procuradoria da República em Sergipe, em <http://www.mpf.mp.br/se>, acesso em 24 jan. 2018. Informação não validada pela PR/SE;
  - dados processados por meio do software ArcMap-ESRI 10.0;
  - confeção e responsabilidade: Valdir C. S. Filho - analista do MPU/perícia/geografia, CREA MS 10029-D. Em: jan. 2018.



39°0'0"O 38°30'0"O 38°0'0"O 37°30'0"O 37°0'0"O 36°30'0"O 36°0'0"O

9°30'0"S 10°0'0"S 10°30'0"S 11°0'0"S 11°30'0"S

9°30'0"S 10°0'0"S 10°30'0"S 11°0'0"S 11°30'0"S