


# Abrangência Municipal das Unidades do MPF no Estado de Rondônia - Brasil

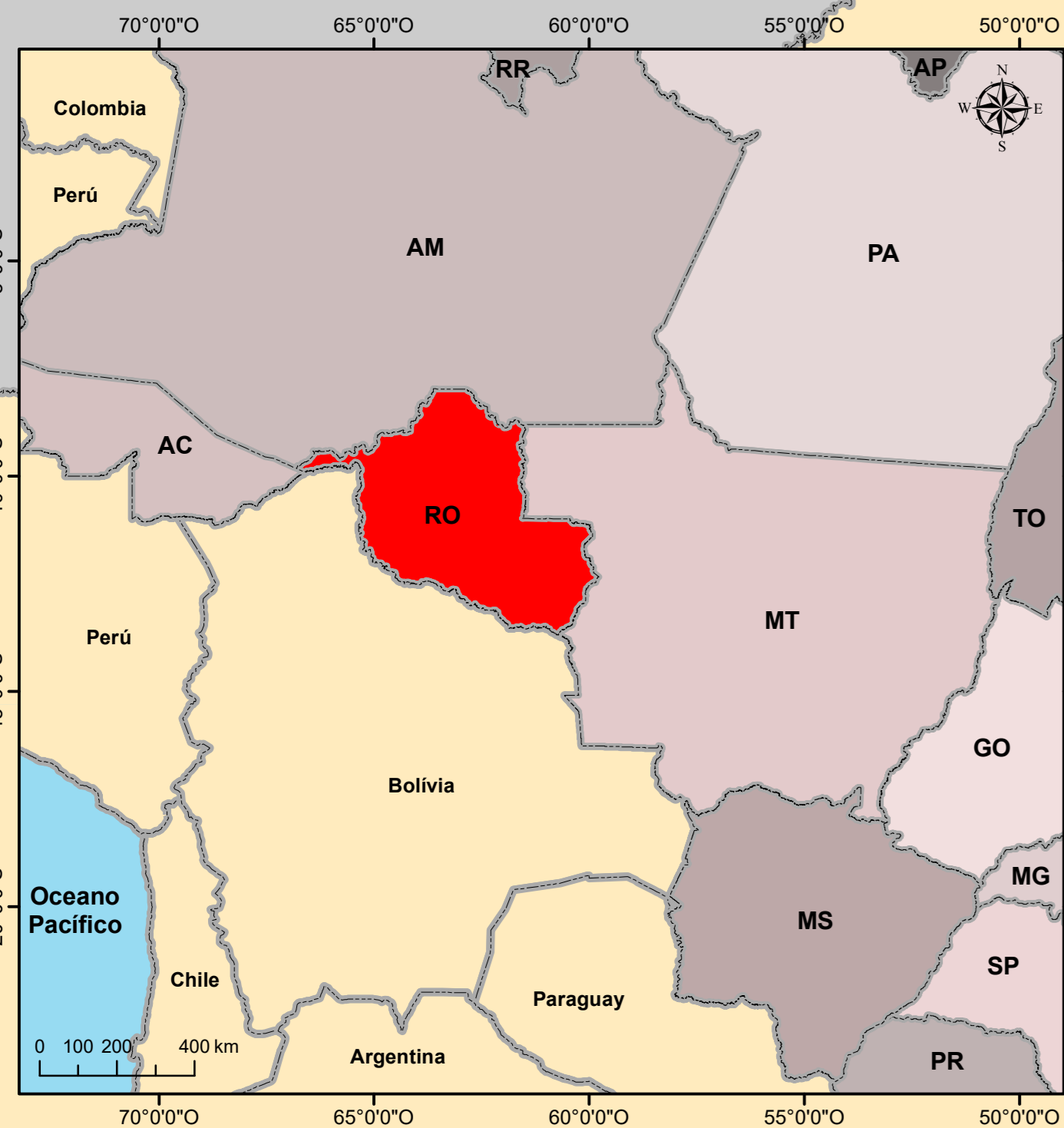


AM

MT

AC

Mapa de localização do Estado de Rondônia - Brasil



**Convenções**

- ★ PR   ★ PRM   ○ PRM Satélite
- Limite de abrangência de PR/PRM
- Limite internacional
- Limite interestadual
- Limite municipal
- ▭ Unidades da Federação do Brasil
- ▭ Países da América do Sul

**Abrangência municipal - MPF**

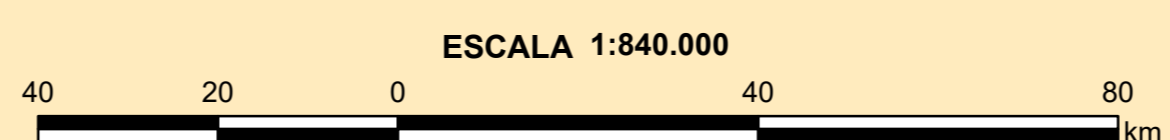
- PR-RO
- PRM-GUAJARÁ-MIRIM
- PRM-JI-PARANÁ
- PRM-VILHENA

Bolívia

ATLAS DO MPF - Mapa 2.22 Versão: 2018.1 Formato A0.

**Referências:**

1. limites dos países, das unidades da federação e da malha municipal integrantes da base cartográfica de 1:250.000 (BC250) obtidos no portal do IBGE, disponível em [http://geotip.ibge.gov.br/cartas\\_e\\_mapas/bases\\_cartograficas\\_continuas/bc250/versao2017/](http://geotip.ibge.gov.br/cartas_e_mapas/bases_cartograficas_continuas/bc250/versao2017/), Acesso em 24 jan. 2018;
2. abrangência municipal do MPF disponível no portal da Procuradoria da República em Rondônia, em <http://www.mpf.mp.br/ro/>, acesso em 24 jan. 2018. Informação não validada pela PR/RO;
3. dados processados por meio do software ArcMap-ESRI 10.0;
4. confecção e responsabilidade: Valdir C. S. Filho - analista do MPU/perícia/geografia, CREA MS 10029-D. Em: jan. 2018.



Referências geodésicas:  
1. Sistema de coordenadas geográficas (não projetada ou Plata Carree);  
2. Sistema geodésico de referência SIRGAS2000.