
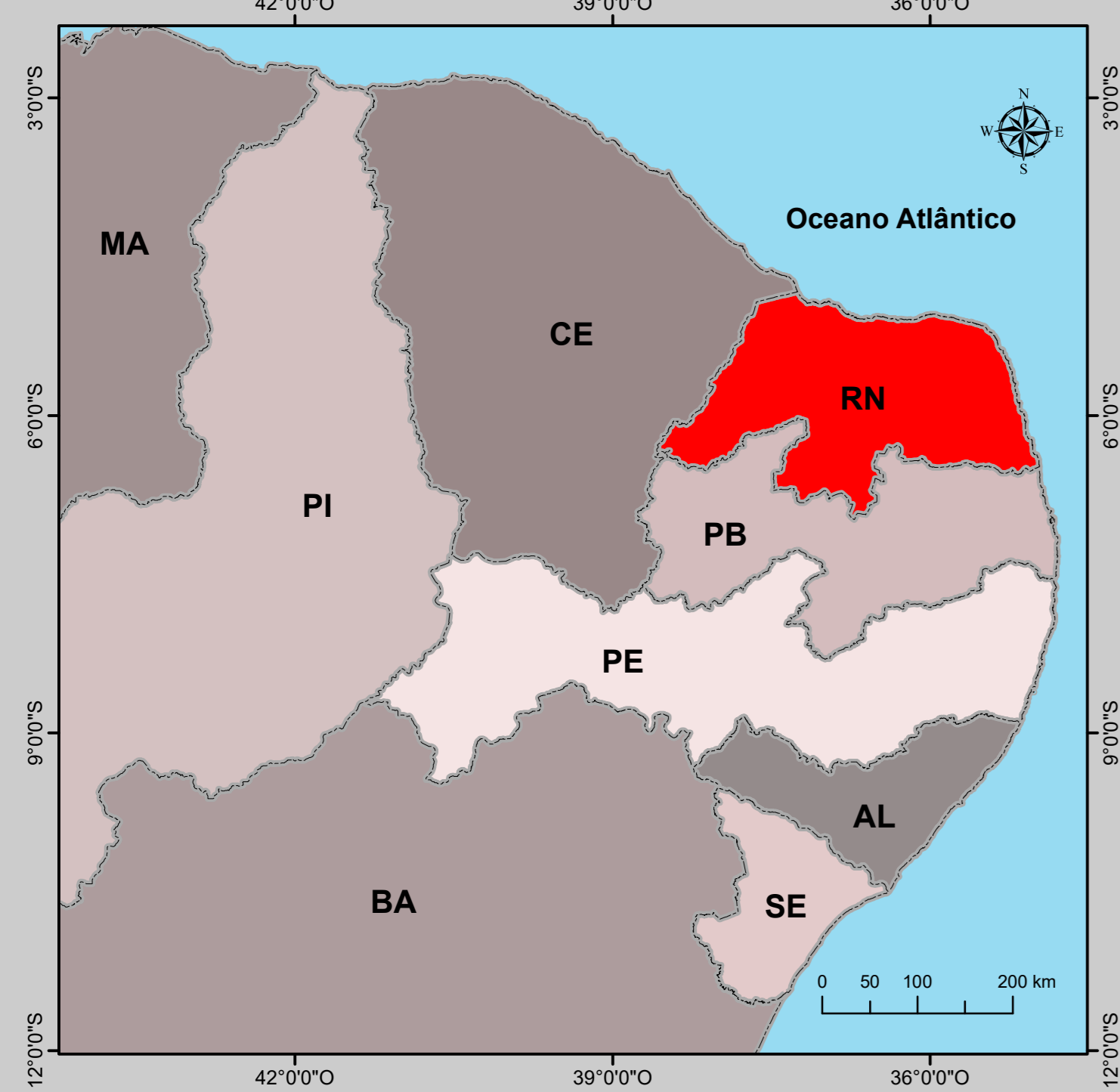


# Abrangência Municipal do MPF no Estado do Rio Grande do Norte - Brasil



Mapa de localização do Estado do Rio Grande do Norte - Brasil

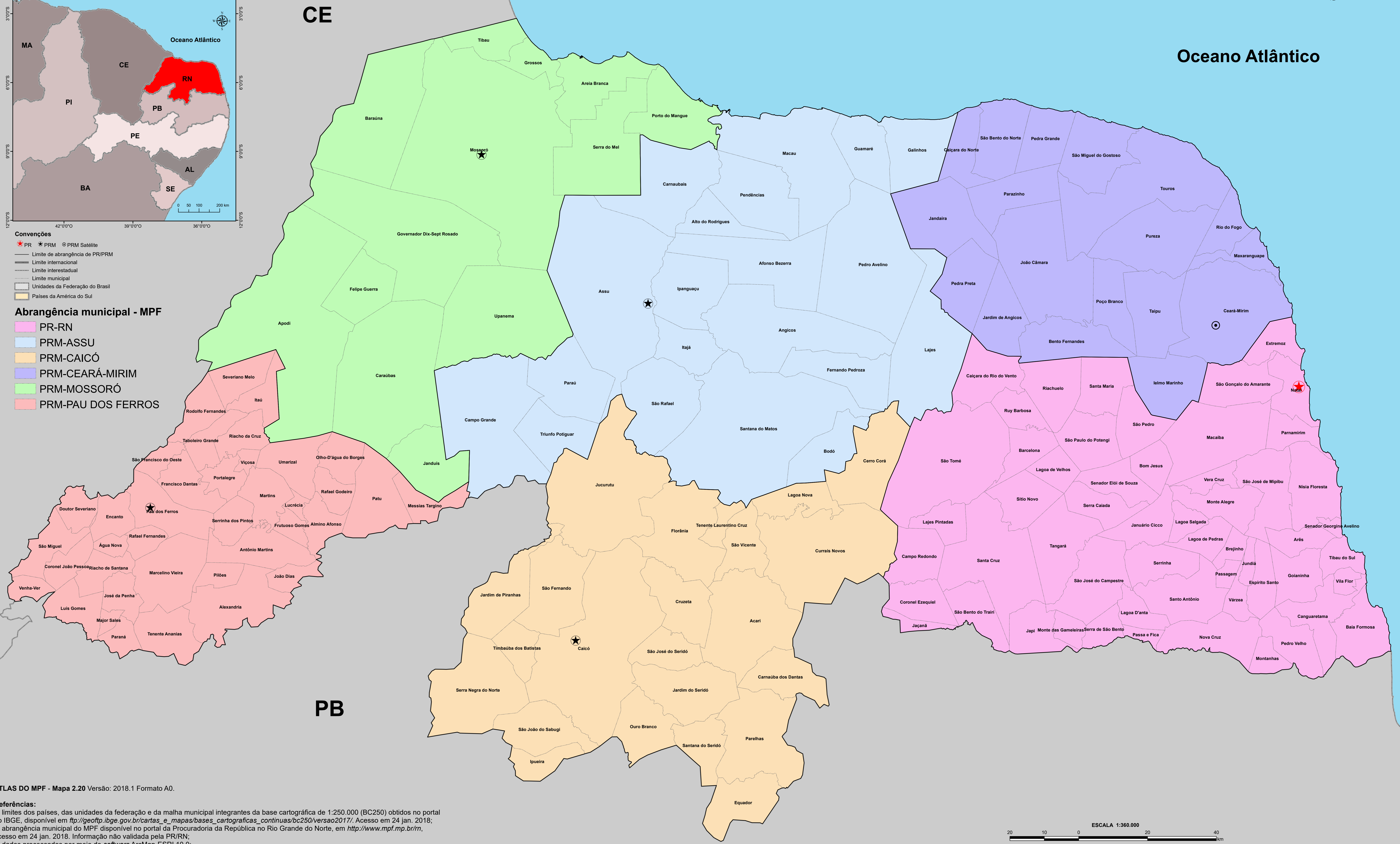


**Convenções**

- ★ PR   ★ PRM   ⊙ PRM Satélite
- Limite de abrangência de PR/PRM
- Limite internacional
- Limite interestadual
- Limite municipal
- Unidades da Federação do Brasil
- Países da América do Sul

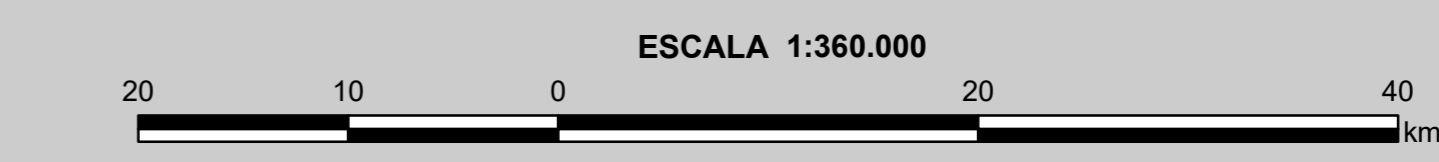
**Abrangência municipal - MPF**

- PR-RN
- PRM-ASSU
- PRM-CAICÓ
- PRM-CEARÁ-MIRIM
- PRM-MOSSORÓ
- PRM-PAU DOS FERROS



ATLAS DO MPF - Mapa 2.20 Versão: 2018.1 Formato A0.

**Referências:**  
 1. limites dos países, das unidades da federação e da malha municipal integrantes da base cartográfica de 1:250.000 (BC250) obtidos no portal do IBGE, disponível em [http://geotop.ibge.gov.br/cartas\\_e\\_mapas/bases\\_cartograficas\\_continuas/bc250/versao2017/](http://geotop.ibge.gov.br/cartas_e_mapas/bases_cartograficas_continuas/bc250/versao2017/). Acesso em 24 jan. 2018;  
 2. abrangência municipal do MPF disponível no portal da Procuradoria da República no Rio Grande do Norte, em <http://www.mpf.mp.br/rn/>, acesso em 24 jan. 2018. Informação não validada pela PR/RN;  
 3. dados processados por meio do software ArcMap-ESRI 10.0;  
 4. confecção e responsabilidade: Valdir C. S. Filho - analista do MPU/perícia/geografia, CREA MS 10029-D. Em: jan. 2018.



**Referências geodésicas:**  
 1. Sistema de coordenadas geográficas (não projetada ou Plate Carree);  
 2. Sistema geodésico de referência SIRGAS2000.