
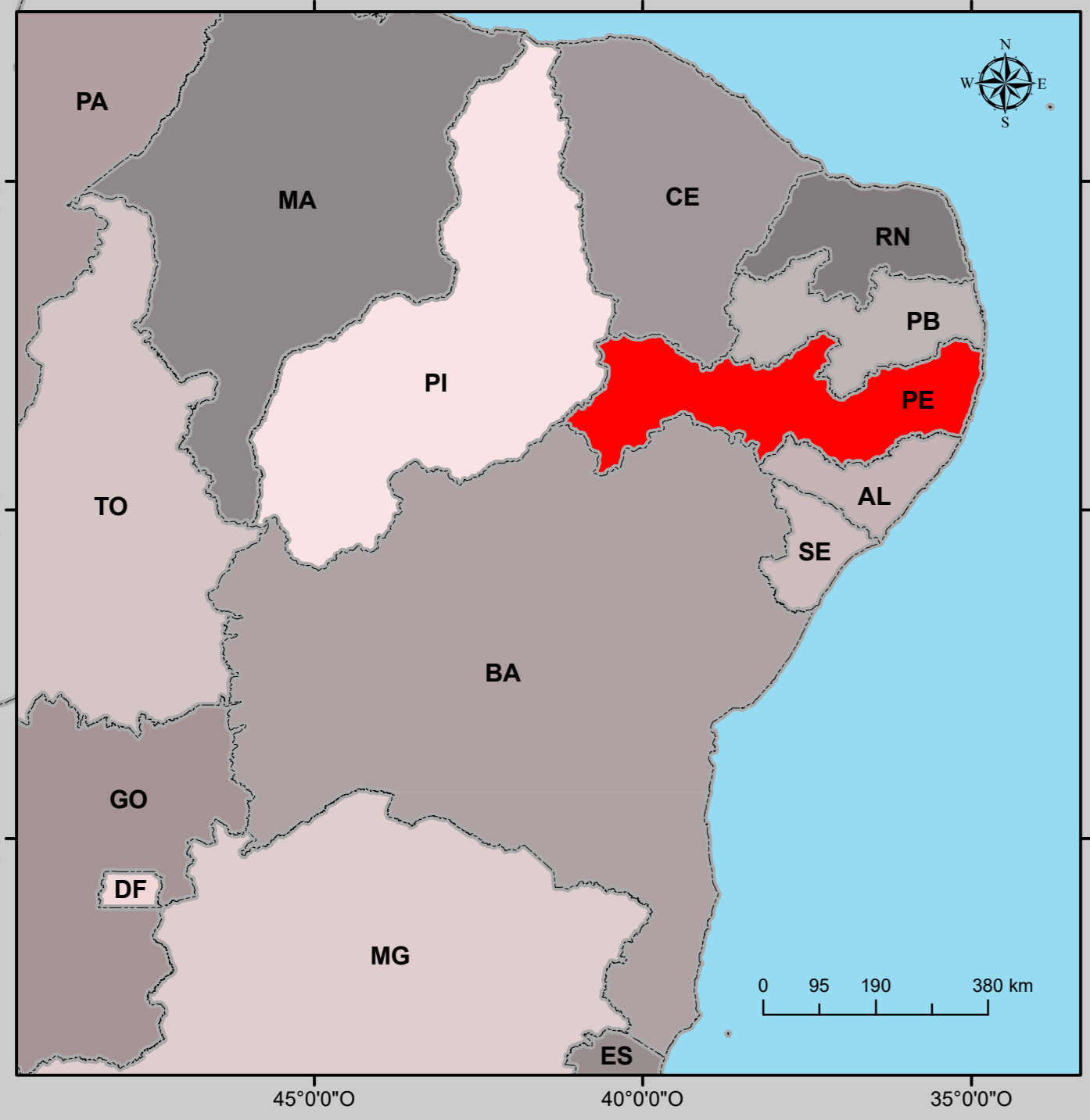


# Abrangência Municipal das Unidades do MPF no Estado de Pernambuco - Brasil

Mapa de localização do Estado de Pernambuco - Brasil

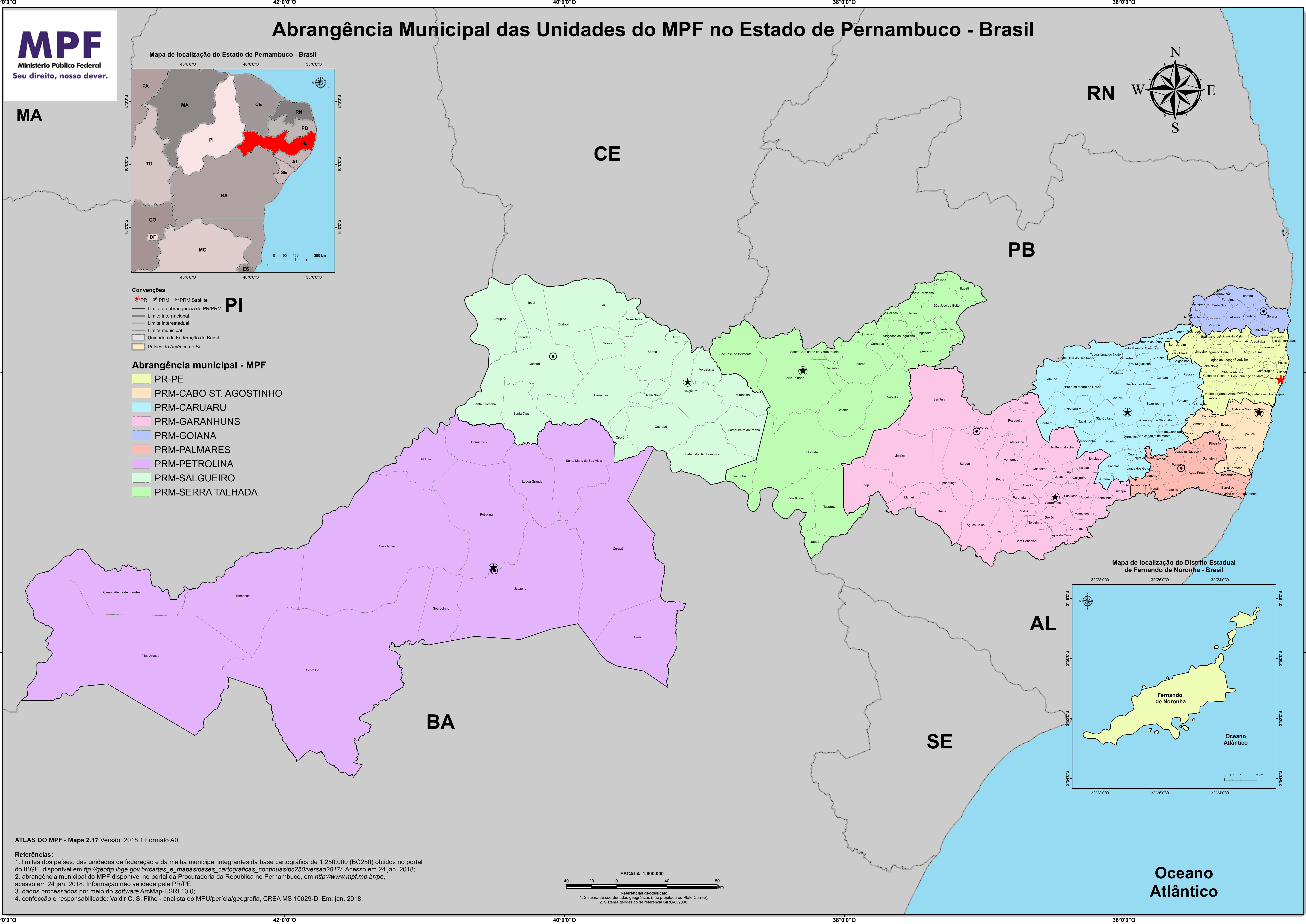


**Convenções**

- ★ PR ★ PRM ○ PRM Satélite
- Limite de abrangência de PR/PRM
- Limite internacional
- Limite interestadual
- Limite municipal
- Unidades da Federação do Brasil
- Países da América do Sul

**Abrangência municipal - MPF**

- PR-PE
- PRM-CABO ST. AGOSTINHO
- PRM-CARUARU
- PRM-GARANHUNS
- PRM-GOIANA
- PRM-PALMARES
- PRM-PETROLINA
- PRM-SALGUEIRO
- PRM-SERRA TALHADA

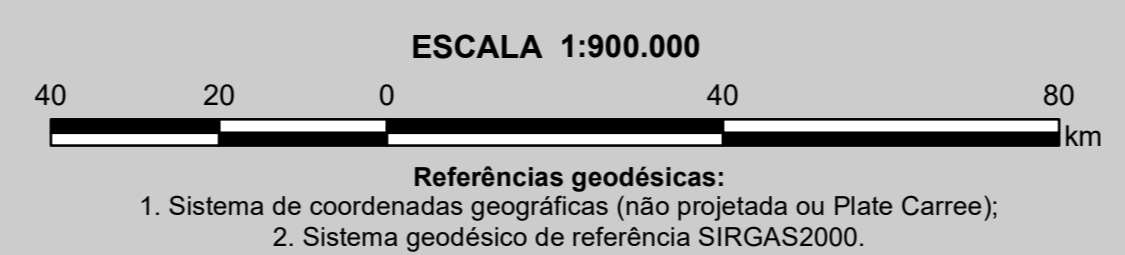


Mapa de localização do Distrito Estadual de Fernando de Noronha - Brasil



ATLAS DO MPF - Mapa 2.17 Versão: 2018.1 Formato A0.

**Referências:**  
 1. limites dos países, das unidades da federação e da malha municipal integrantes da base cartográfica de 1:250.000 (BC250) obtidos no portal do IBGE, disponível em [http://geotip.ibge.gov.br/cartas\\_e\\_mapas/bases\\_cartograficas\\_continuas/bc250/versao2017/](http://geotip.ibge.gov.br/cartas_e_mapas/bases_cartograficas_continuas/bc250/versao2017/). Acesso em 24 jan. 2018;  
 2. abrangência municipal do MPF disponível no portal da Procuradoria da República no Pernambuco, em <http://www.mpf.mp.br/pe>, acesso em 24 jan. 2018. Informação não validada pela PR/PE;  
 3. dados processados por meio do software ArcMap-ESRI 10.0;  
 4. confecção e responsabilidade: Valdir C. S. Filho - analista do MPU/perícia/geografia, CREA MS 10029-D. Em: jan. 2018.



**Oceano Atlântico**