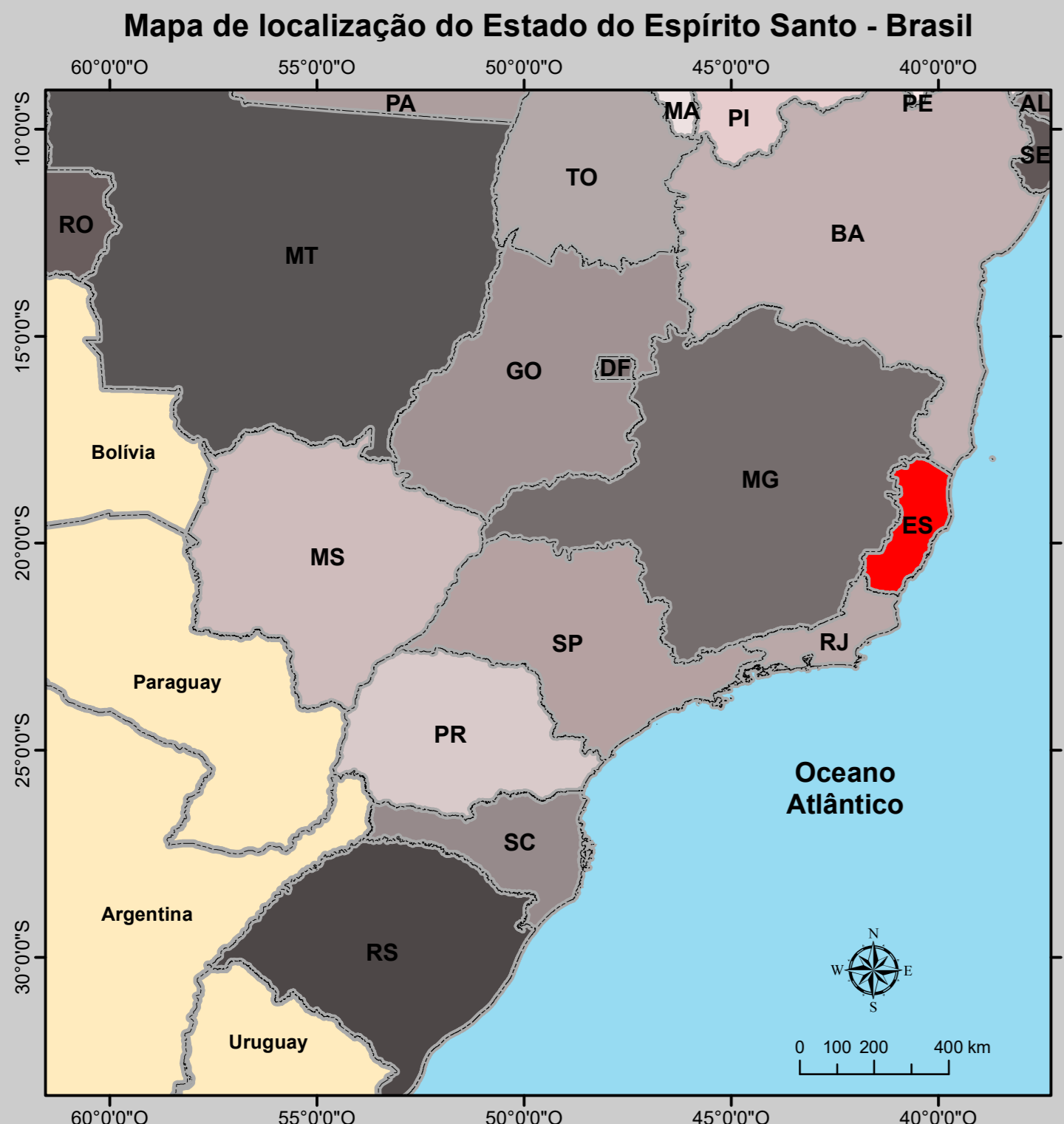



Abrangência Municipal das Unidades do MPF no Estado do Espírito Santo - Brasil

MPF
Ministério Público Federal
Seu direito, nosso dever.

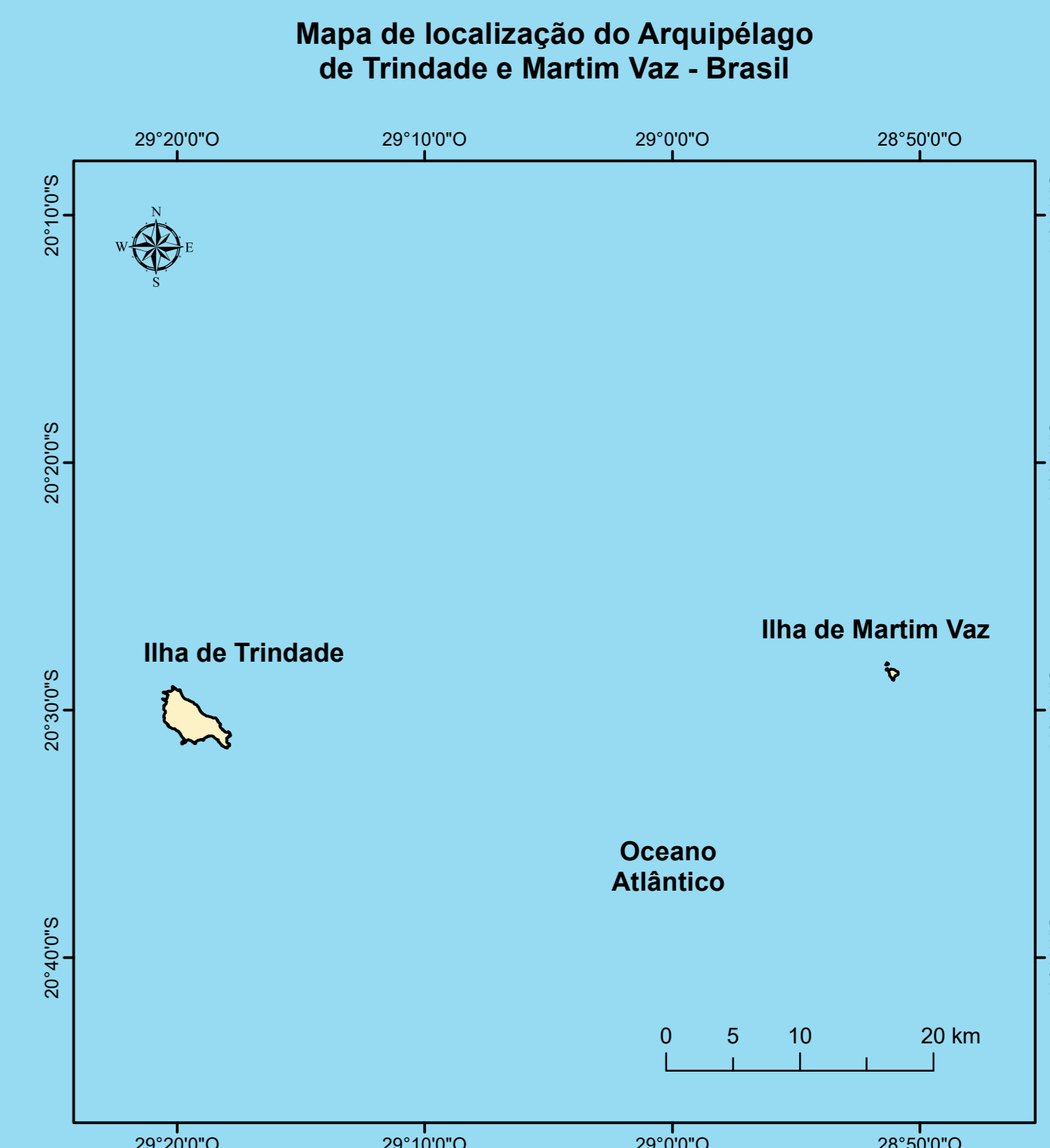
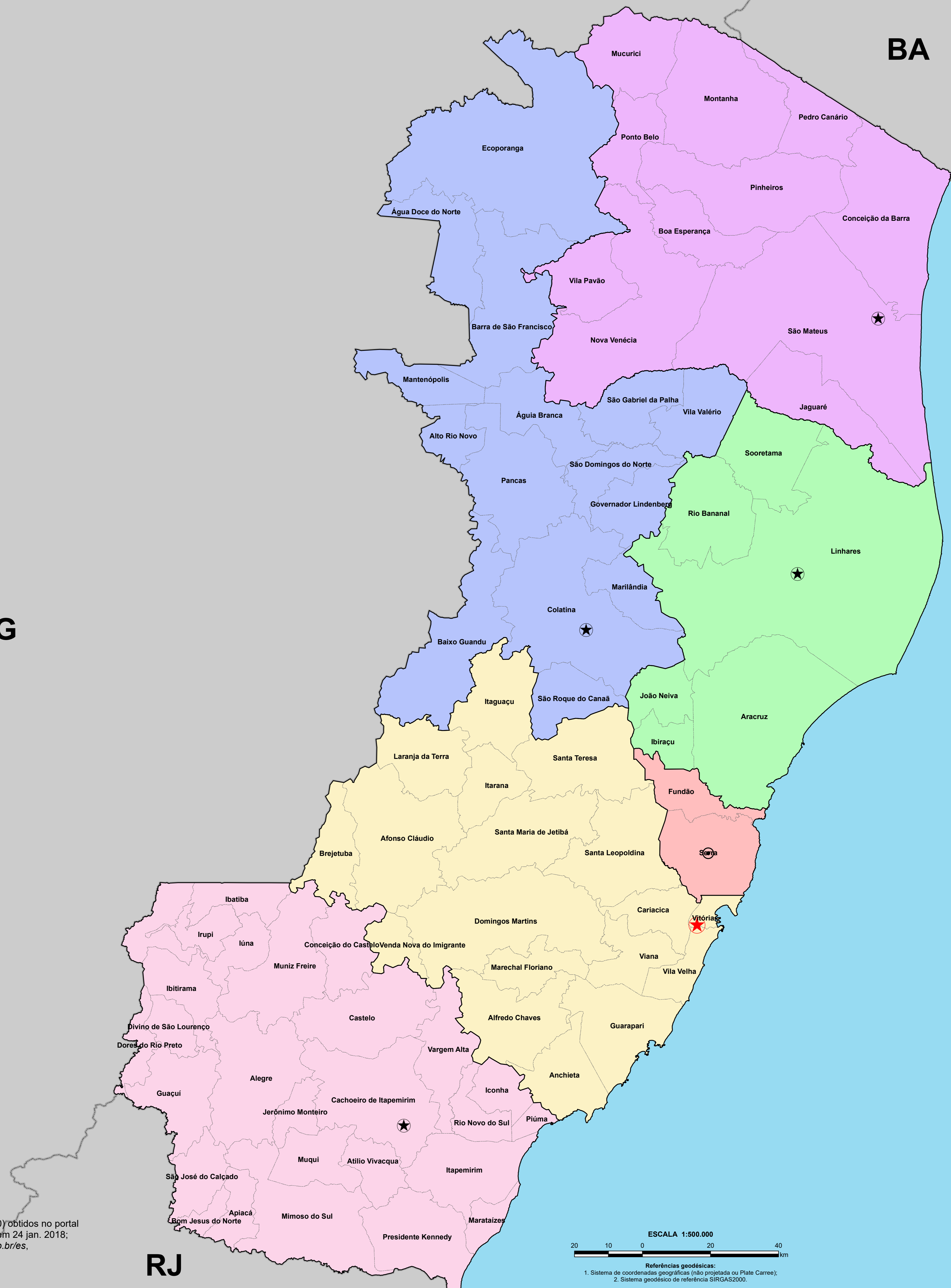


- Convenções**
- ★ PR ★ PRM ○ PRM Satélite
 - Limite de abrangência de PR/PRM
 - Limite internacional
 - Limite interestadual
 - Limite municipal
 - Unidades da Federação do Brasil
 - Países da América do Sul

- Abrangência municipal - MPF**
- PR-ES
 - PRM-CACHOEIRO
 - PRM-COLATINA
 - PRM-LINHARES
 - PRM-SERRA
 - PRM-SÃO MATEUS

ATLAS DO MPF - Mapa 2.8 Versão: 2018.1 Formato A0.

Referências:
 1. limites dos países, das unidades da federação e da malha municipal integrantes da base cartográfica de 1:250.000 (BC250) obtidos no portal do IBGE, disponível em http://geotop.ibge.gov.br/cartas_e_mapas/bases_cartograficas_continuas/bc250/versao2017/. Acesso em 24 jan. 2018;
 2. abrangência municipal do MPF disponível no portal da Procuradoria da República no Espírito Santo, em <http://www.mpf.mp.br/es>, acesso em 24 jan. 2018. Informação não validada pela PR/ES;
 3. dados processados por meio do software ArcMap-ESRI 10.0;
 4. confecção e responsabilidade: Valdir C. S. Filho - analista do MPU/perícia/geografia, CREA MS 10029-D. Em: jan. 2018.



ESCALA 1:500.000
 20 10 0 20 40 km
Referências geodésicas:
 1. Sistema de coordenadas geográficas (não projetada ou Plate Carree);
 2. Sistema geodésico de referência SIRGAS2000.