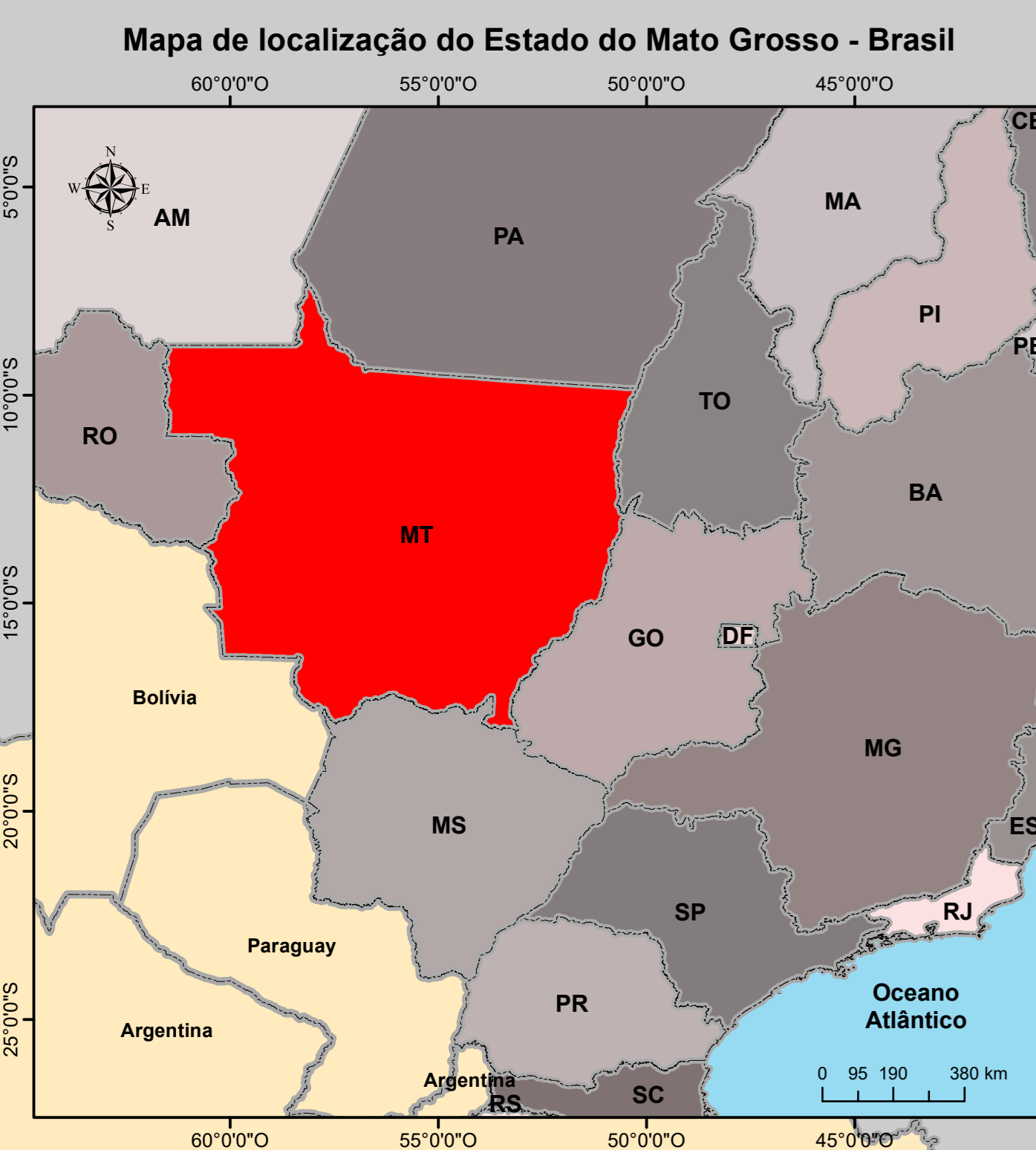

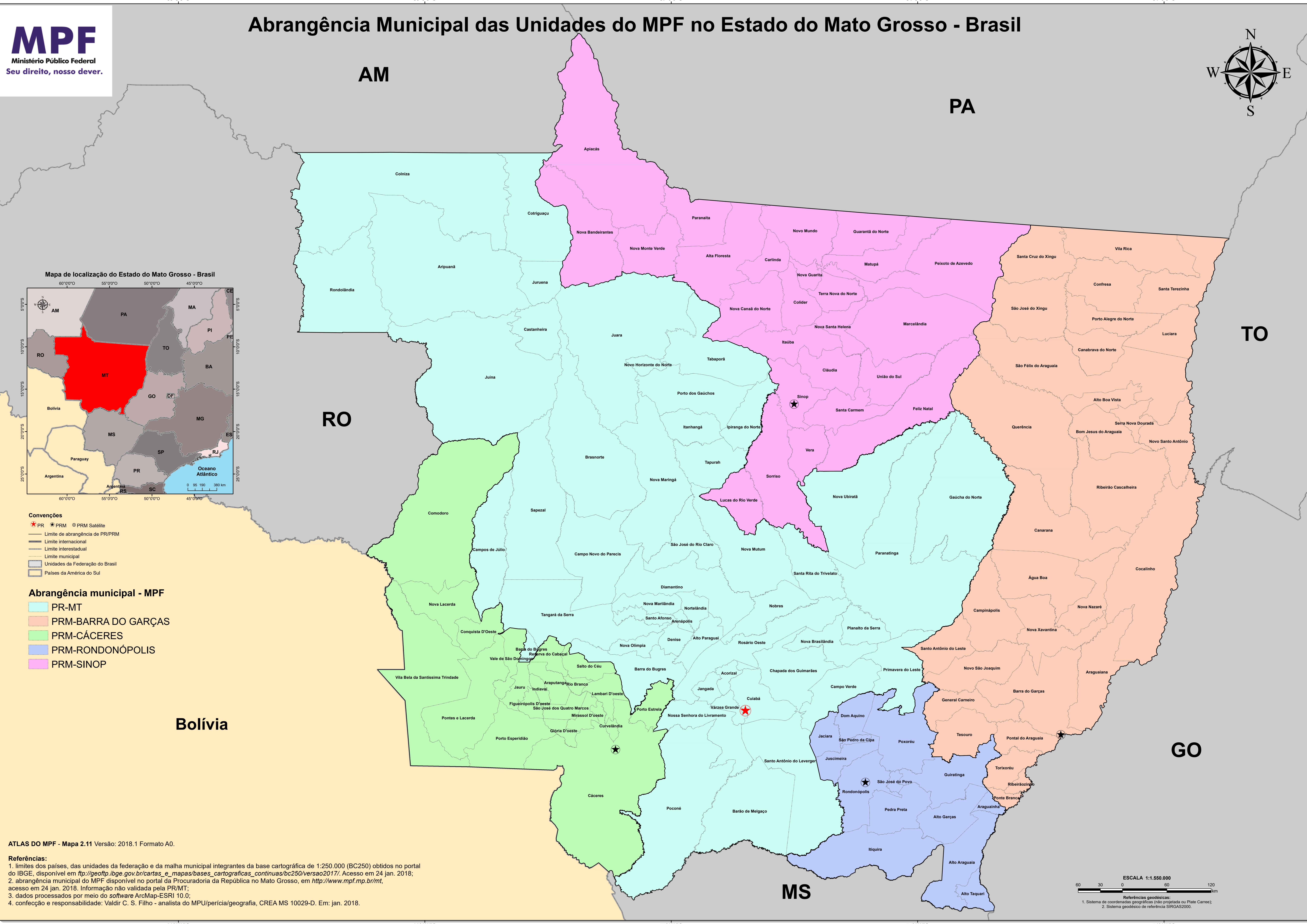


Abrangência Municipal das Unidades do MPF no Estado do Mato Grosso - Brasil



- Convenções**
- ★ PR ★ PRM ⊙ PRM Satélite
 - Limite de abrangência de PR/PRM
 - Limite internacional
 - Limite interestadual
 - Limite municipal
 - ▭ Unidades da Federação do Brasil
 - ▭ Países da América do Sul

- Abrangência municipal - MPF**
- PR-MT
 - PRM-BARRA DO GARÇAS
 - PRM-CÁCERES
 - PRM-RONDONÓPOLIS
 - PRM-SINOP



ATLAS DO MPF - Mapa 2.11 Versão: 2018.1 Formato A0.

- Referências:**
1. limites dos países, das unidades da federação e da malha municipal integrantes da base cartográfica de 1:250.000 (BC250) obtidos no portal do IBGE, disponível em http://geoftp.ibge.gov.br/cartas_e_mapas/bases_cartograficas_continuas/bc250/versao2017/. Acesso em 24 jan. 2018;
 2. abrangência municipal do MPF disponível no portal da Procuradoria da República no Mato Grosso, em <http://www.mpf.mp.br/mt>, acesso em 24 jan. 2018. Informação não validada pela PR/MT;
 3. dados processados por meio do software ArcMap-ESRI 10.0;
 4. confecção e responsabilidade: Valdir C. S. Filho - analista do MPU/perícia/geografia, CREA MS 10029-D. Em: jan. 2018.

