
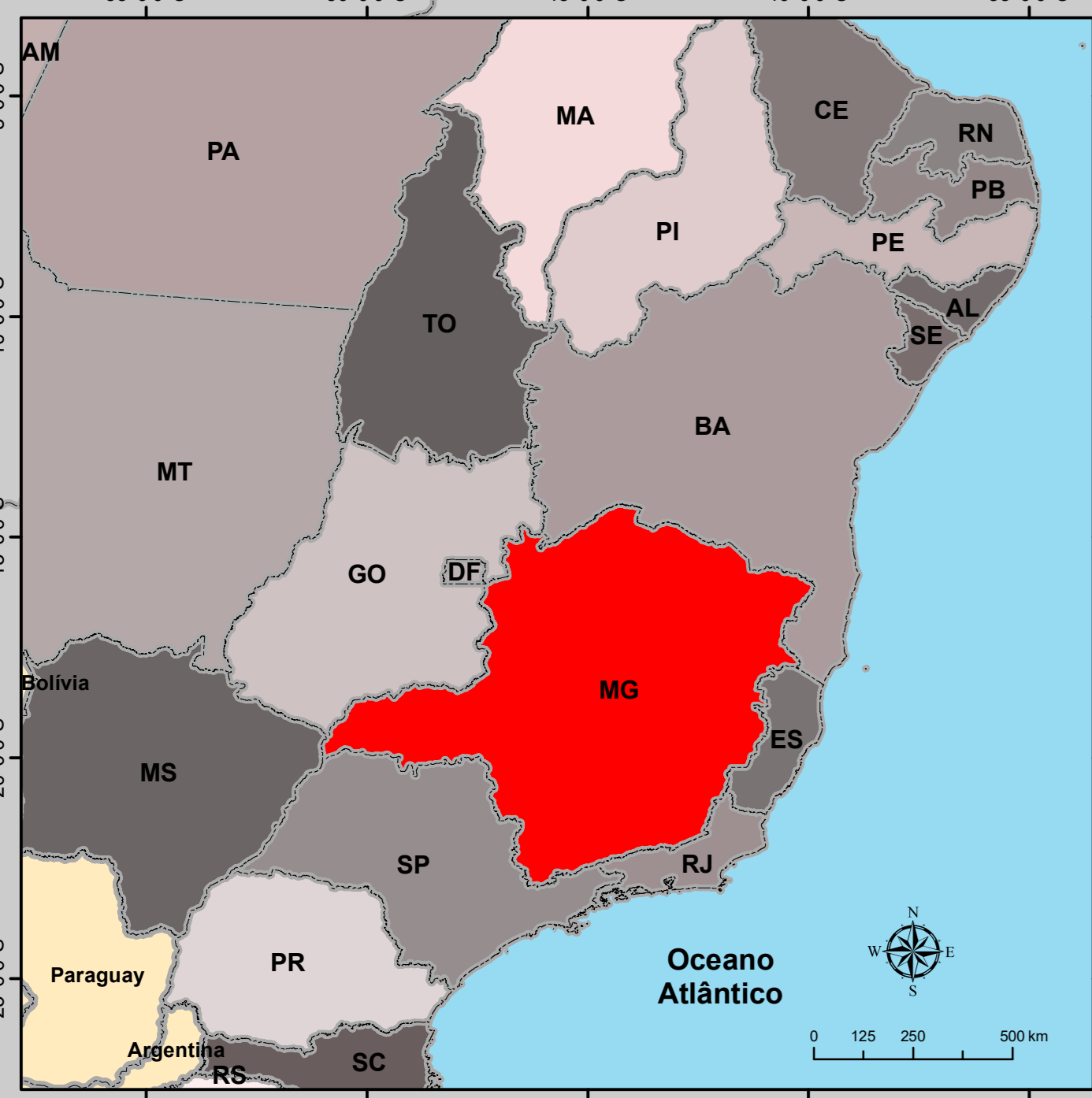


Abrangência Municipal das Unidades do MPF no Estado de Minas Gerais - Brasil



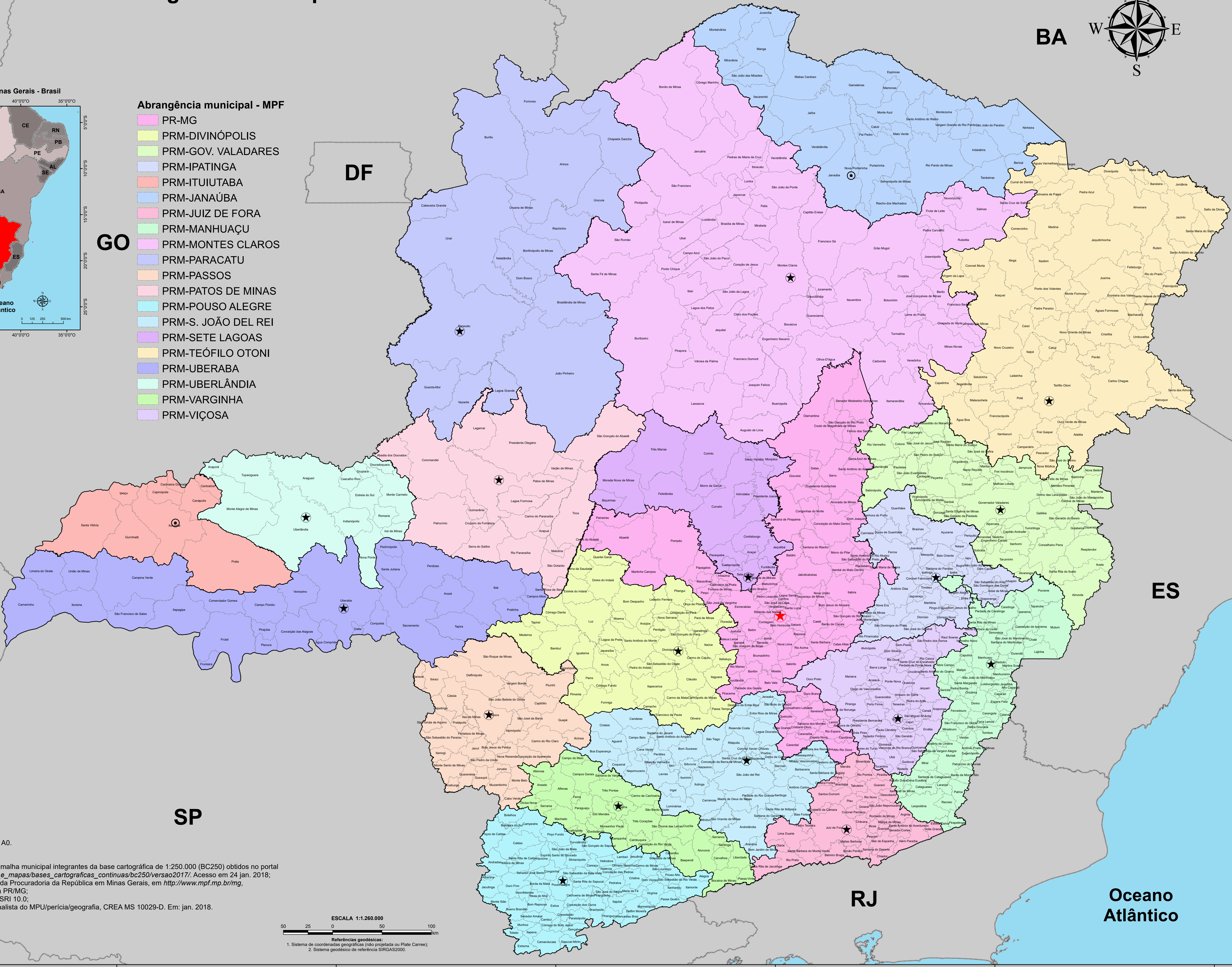
MT
Mapa de localização do Estado de Minas Gerais - Brasil



Abrangência municipal - MPF

- PR-MG
- PRM-DIVINÓPOLIS
- PRM-GOV. VALADARES
- PRM-IPATINGA
- PRM-ITUIUTABA
- PRM-JANAÚBA
- PRM-JUIZ DE FORA
- PRM-MANHUAÇU
- PRM-MONTES CLAROS
- PRM-PARACATU
- PRM-PASSOS
- PRM-PATOS DE MINAS
- PRM-POUSO ALEGRE
- PRM-S. JOÃO DEL REI
- PRM-SETE LAGOAS
- PRM-TEÓFILO OTONI
- PRM-UBERABA
- PRM-UBERLÂNDIA
- PRM-VARGINHA
- PRM-VIÇOSA

- Convenções**
- PR * PRM * PRM Satélite
 - Limite de abrangência de PR/PRM
 - Limite internacional
 - Limite interestadual
 - Limite municipal
 - Unidades da Federação do Brasil
 - Países da América do Sul



ATLAS DO MPF - Mapa 2.13 Versão: 2018.1 Formato A0.

- Referências:**
- limites dos países, das unidades da federação e da malha municipal integrantes da base cartográfica de 1:250.000 (BC250) obtidos no portal do IBGE, disponível em http://geotip.ibge.gov.br/cartas_e_mapas/bases_cartograficas_continuas/bc250/versao2017/, Acesso em 24 jan. 2018;
 - abrangência municipal do MPF disponível no portal da Procuradoria da República em Minas Gerais, em <http://www.mpf.mp.br/mg>, acesso em 24 jan. 2018. Informação não validada pela PR/MG;
 - dados processados por meio do software ArcMap-ESRI 10.0;
 - confeção e responsabilidade: Valdir C. S. Filho - analista do MPU/perícia/geografia, CREA MS 10029-D. Em: jan. 2018.

